



Social balance i Mørkhøj og Gyngemosen



En datadrevet analyse med fokus på Glad-
saxe Kommunes almene boligområder

Gladsaxe Kommune
December 2017
KATNYB@gladsaxe.dk

Indhold

SAMMENFATNING	4
1. INDLEDNING	5
Baggrund og formål	5
Rapportens opbygning	6
Fremgangsmåde	6
Datakilder	6
Definition af Mørkhøj og Gyngemosen - bydele og basisdistrikter som analytisk "brille"	6
Almene boligområder og Gyngemose Park i fokus	7
2. KONKLUSIONER	10
Definition af social balance	10
En gennemsnitlig bydel med boligområder i social ubalance	10
Forhøjet risiko for udsathed i almene boligområder i Mørkhøj	10
Dårligere trivsel blandt børn og unge i de almene boligområder i Mørkhøj	12
Gyngemose Park – et transitområde	13
Parcelhus- og rækkehusområder i Mørkhøj er gennemsnitlige	14
De fysiske rammers betydning for den sociale balance	14
3. INTRODUKTION TIL MØRKHØJ OG GYNGEMOSEN	15
Fysiske rammer generelt	15
Omgivelser	15
Historie	15
Funktioner	16
Infrastruktur	16
Grønne områder	17
Boligområder og befolkning	19
Parcelhuskvarterer i Mørkhøj	19
Almene boligafdelinger	19
Gyngemose Park	20
Fordeling af beboere på boligområder	23
4. ANALYSERESULTATER	24
Læsevejledning til analyseresultater	24
Socioøkonomiske og demografiske forhold	24
Husstandsindkomst	25
Personindkomst under 200.000 kr.	27
Borgere på offentlig forsørgelse	29
Indvandrere og efterkommere	30
Flygtninge og familiesammenførte fra ikke-vestlige lande siden 2012	32
Grundskole som højeste uddannelse	34
Mellemlang eller lang videregående uddannelse	36
Enlige med børn	38

Til- og fraflytningsmønstre	40
Fraflytningsprocent (boligomsætning) i almene boligafdelinger	40
Personer flyttet til Gyngemose Park	42
Personer flyttet fra Gyngemose Park	43
Småbørn	44
Småbørn udenfor dagtilbud	45
Tosprogede børn i børnehuse	47
Skolebørn	50
Indledning: De fleste elever i området går på Mørkhøj eller Enghavegård Skole	50
Børn, der går i privatskole	52
Indvandrere og efterkommere blandt folkeskoleelever	55
Skolernes socioøkonomiske reference	55
Karaktergennemsnit i 9. klasse	57
Skolefravær	59
Udeblivelser fra skoletandplejen	60
PPR-sager blandt elever	61
Elever i specialundervisning og særlig støtte	63
Udsatte børn og familier	65
Underretninger	65
Børn og unge med en sag i DUBU	67
Familieafdelingens udgifter til forebyggende ydelser for børn med psykosociale problemer	69
Familieafdelingens udgifter til anbringelser af børn og unge med psykosociale problemer	71
Unge	73
Andel af 18-24 årige uden ungdomsuddannelse	73
Ungeledighed	75
Øvrigt	76
Anmeldelser af kriminalitet	76
Personlig støtte til voksne med psykosociale vanskeligheder	82

BILAG: INSPIRATION TIL VIDERE ARBEJDE MED DATAKILDER, DER KAN BELYSE SOCIAL BALANCE **84**

Sammenfatning

Nærværende rapport undersøger beboersammensætningen og de fysiske rammer i bydelen Mørkhøj og Gyngemosen sammenlignet med andre områder i Gladsaxe Kommune for at belyse i hvilken grad, der er social balance i bydelen.

Mørkhøj og Gyngemosen er en bydel med forskellige boligformer og en blandet beboersammensætning med både ressourcestærke og sårbare borgere:

- Mørkhøj indeholder *to almene boligområder*, som er henholdsvis det tredje- og femtestørste almene boligområde i kommunen: Pileparken med 1700 beboere og Torvegård/Torveparken med 1200 beboere. Tilsammen svarer beboerantallet til Værebros Park. De to boligområder har en beboersammensætning, der på en række socioøkonomiske- og trivselsindikatorer er lige så udsatte som de to største almene boligområder i kommunen, Høje Gladsaxe og Værebros Park.
- Bydelen indeholder også det relativt nye boligområde *Gyngemose Park*, der består af ejerboliger, andelsboliger og private lejeboliger. Flertallet af beboerne er ressourcestærke, men området, herunder skole- og dagtilbud, er udfordret af en stor gennemstrømning af beboere og en stor tilvækst af ikke-vestlige indvandrere og efterkommere.
- Endelig er der i Mørkhøj store *områder med parcel- og rækkehuse*. Områderne er ikke blandt de mest ressourcestærke boligområder i kommunen, men kan betragtes som "gennemsnitlige" i forhold til socioøkonomiske ressourcer.

De fysiske rammer i Mørkhøj og Gyngemosen har ligesom de fleste andre boligområder styrker og svagheder. Der kan ligge en potentiel problematik i de relativt begrænsede adgangsforhold til Gyngemose Park, som kan føre til u hensigtsmæssig afskæring fra den omkringliggende by. Men generelt set vurderes der ikke at være tegn på, at de fysiske rammer i Mørkhøj og Gyngemosen fremmer social ubalance.

1. Indledning

Baggrund og formål

Gladsaxe Kommune har en vision om, at alle kommunens bydele skal være i social balance. Det vil sige, at i ingen bydele må koncentrationen af udsatte borgere og familier være markant højere end i resten af kommunen. Denne rapport indeholder en databaseret afdækning af Mørkhøj og Gyngemosen, som belyser den sociale balance i området fra forskellige faglige vinkler.

Kommunen har igennem en årrække oprustet indsatsen i Høje Gladsaxe og Værebros Park, som betragtes som boligområder i social ubalance, bl.a. fordi beboerne gennemsnitligt har væsentlig lavere beskæftigelsesgrad, indkomst og uddannelse sammenlignet med resten af kommunen. Imidlertid har ledere fra børne- og ungeområdet i Mørkhøj og Gyngemosen peget på stigende sociale udfordringer i denne bydel og indikeret, at området går i retning af social ubalance. På den baggrund besluttede Rådet for social balance i foråret 2017 at igangsætte en analyse, der skulle undersøge udviklingen af den sociale balance i Mørkhøj og Gyngemosen nærmere. Samtidig skulle analysen videreudvikle metoder og erfaringer med at monitorere den sociale balance til brug i hele kommunen. Resultaterne præsenteres i denne rapport. Med rapporten foreligger der et større vidensgrundlag, der kan danne baggrund for at pege på eventuelle handlingsmuligheder, som kan forebygge en (yderligere) negativ udvikling i området.

Analyse af Gyngemosen i 2015

Allerede i 2015 blev der foretaget en mindre analyse af den sociale balance i Gyngemosen, som blev fremlagt for Direktørkredsen og senere Rådet for social balance. Analysen havde særligt fokus på familieområdet og viste, at der var iværksat dyre foranstaltninger til flere børnefamilier, som var flyttet til Gyngemose Park i perioden 2012-2014. En relativt stor andel af de tilflyttede børn, 16 ud af 38, svarende til 42 pct., havde en bevilling fra "Støttekrævende børn og unge". Analysen kunne dog ikke bekræfte en hypotese om, at Enghavegård Skole på daværende tidspunkt var ekstra udsat i udviklingen på sociale indikatorer i forhold til kommunens gennemsnitlige udvikling. Da analyserne blev fremlagt for Rådet for social balance, blev det drøftet, at der i regi af strategien for social balance skulle arbejdes videre med indsatser målrettet sårbare familier, at udviklingen i den sociale balance i forskellige boligområder løbende skal følges, samt at særligt Mørkhøj og Gyngemosen skal følges mht. ledighed, børn med skolens opmærksomhed og støttekrævende børn.

Fagpersoners bekymring for området

I forbindelse med nærværende analyse har der været dialog med ledere og medarbejdere fra skole- og dagtilbudsområdet fra Mørkhøj og Gyngemosen. De fagprofessionelle i området har peget på forskellige tegn på, at området er i en negativ social udvikling: mange underretninger og børnesager, mange tosprogede børn, ressourcestærke børn forlader i stigende grad Mørkhøj Skole, stigende skolefravær, forråelse af omgangstonen, manglende SSP-netværk, manglende aktiviteter for børn og unge samt en generel oplevelse af, at bydelen er overladt til sig selv fx mht. sociale og kulturelle tiltag. De fagprofessionelle i området har dog også forud for undersøgelsen peget på ressourcer i området, herunder et stærkt netværk i befolkningen a la et "landsbysamfund" og et velfungerende distriktsteam på børne- og skoleområdet, hvor udfordringer med social ubalance drøftes løbende.

Rapportens opbygning

I slutningen af kapitel 2, efter denne læsevejledning, beskrives analysens metode og fokus, dvs. hvor data kommer fra, hvordan de er behandlet for at kunne zoome ind på specifikke områder, og hvilke områder, der er valgt at sætte særligt fokus på.

Kapitel 3 opsummerer analysens konklusioner.

Kapitel 4 er en analyse af Mørkhøj og Gyngemosens fysiske rammer, herunder en introduktion til de forskellige boligområder og befolkningstal.

Kapitel 5 er en gennemgang af analyseresultater fordelt på temaer.

Til sidst i rapporten findes et bilag med datakilder, som har været på tale, men som af forskellige årsager ikke er blevet klar til brug samt en oversigt over nye datakilder, som kan give inspiration til den fremtidige monitorering af social balance.

Fremgangsmåde

Datakilder

Analysen beror primært på kvantitative data fra kommunens fagsystemer og Danmarks Statistik. Der har været dialog med forskellige fagafdelinger med henblik på at afdække, hvilke data der kunne bidrage til analysen. Der har været lagt vægt på at finde data, som kan betragtes som et udtryk for social udsathed.

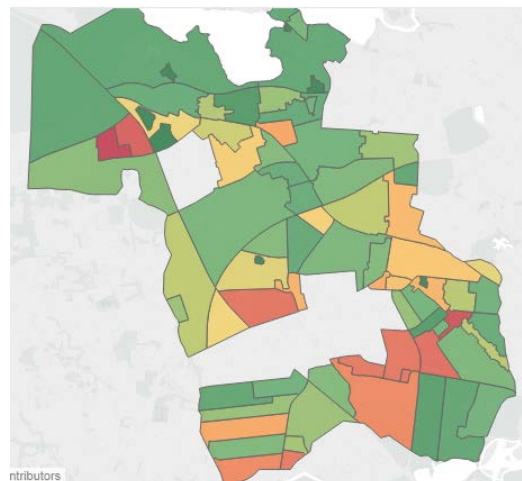
Derudover er der indsamlet kvalitative input fra ledere og fagpersoner fra børne- og ungeområdet, den boligsociale enhed, SSP samt ejendomsfunktionærer fra de almene boligafdelinger Pileparken og Torveparken. Deres kommentarer er præsenteret i talebobler løbende igennem rapporten ud fra et ønske om at supplere og nuancere de kvantitative analyser.

Endelig har en af kommunens byplanlæggere bidraget med analysen af de fysiske rammer, som indgår i kapitel 4.

Definition af Mørkhøj og Gyngemosen - bydele og basisdistrikter som analytisk "brille"

Fagområderne har forskellige måder at opdele kommunen i mindre enheder (skoledistrikter, dagtilbudsdistrikter, hjemmeplejedistrikter osv.). I denne rapport anvendes overvejende *bydele* og *basisdistrikter*, som er geografiske enheder, der arbejdes med inden for byplanlægning. Gladsaxe Kommune er opdelt i ti bydele, hvoraf Mørkhøj og Gyngemosen er hver sin bydel. Desuden er kommunen opdelt i 82 basisdistrikter, som har hver sit nummer.

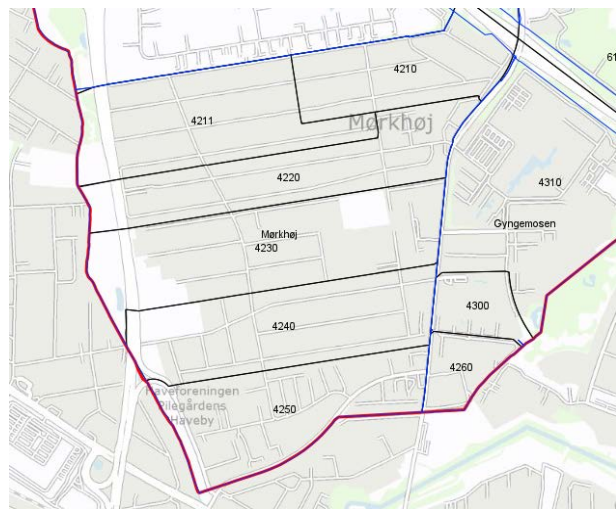
Så vidt muligt er data blevet behandlet således, at resultaterne, som præsenteres i kapitel 5, er opdelt efter basisdistrikter. Denne opdeling medvirker til at



give et overblik over den sociale balance i hele kommunen. Basisdistrikterne vises på et kort med nuancer fra grøn til gul til rød, hvor grøn markerer de mest privilegerede basisdistrikter og rød de mindst privilegerede. Bydelen Mørkhøj består af seks basisdistrikter (4210, 4211, 4220, 4230, 4240, 4250), og bydelen Gyngemosen består af tre basisdistrikter (4260, 4300 og 4310), hvoraf Gyngemose Park udgør ét basisdistrikt og udfylder det største areal i bydelen. Det er de i alt ni basisdistrikter, som vil være i fokus i analysen.

Almene boligområder og Gyngemose Park i fokus

Bydelene Mørkhøj og Gyngemosen er tilsammen et område, som på en række socioøkonomiske faktorer ligger tæt på kommunegennemsnittet. Det gælder fx indkomstniveau, uddannelsesniveau, andel af ikke-vestlige indvandrere og efterkommere samt andel af husstande med enlige med børn. De socioøkonomiske data peger altså på, at Mørkhøj og Gyngemosen som et "mini-Gladsaxe" er en bydel i social balance. En nærmere analyse viser til gengæld et billede af en bydel, hvor beboersammensætningen er meget forskellig fra boligområde til boligområde. Tidligt i analysen viste det sig, at de mindst privilegerede områder er de basisdistrikter, som består hovedsageligt af almenlystige boliger. For at opnå en nærmere forståelse af den sociale (u)balance i Mørkhøj og Gyngemosen fokuserer analysen mest på de almene boligområder og i lidt mindre grad på områder med fx parcelhuse.

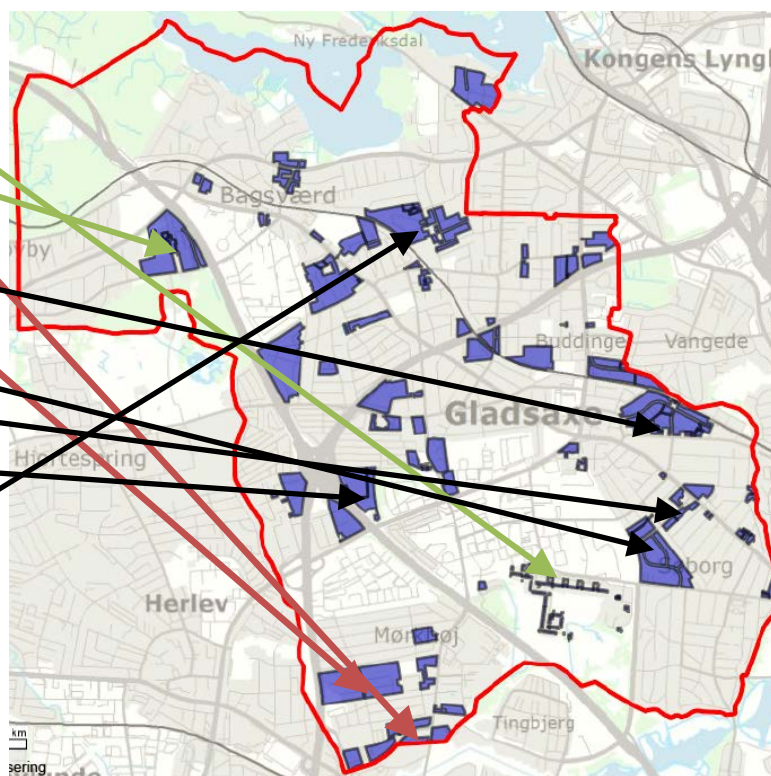


For at kunne vurdere udviklingen i de almene boligområder i Mørkhøj og Gyngemosen har vi valgt at trække sammenligninger med andre almene boligområder i kommunen. Vi har valgt at kigge særligt på almene boligområder, som har mindst 500 beboere. Et alment boligområde er afgrænset som sådan ved, at de almene boliger - ud fra et skøn - ligger geografisk lige op ad hinanden. Der kan således godt være flere forskellige boligselskaber indenfor samme almene boligområde (fx Torvegård og Torveparken).

Figur 1 viser ni af de største almene boligområder i kommunen, dvs. som har mindst 500 beboere. Ideelt set havde vi udvalgt alle almene boligområder i kommunen med mindst 500 beboere, men idet vi benytter basisdistrikter som analysemetode, er vi afhængige af en tilnærmelsesvis geografisk overensstemmelse mellem basisdistrikter og almene boligområder. Vi har anvendt det kriterium, at beboere i almene boliger skal udgøre mindst 2/3 af det pågældende basisdistrikt. På den baggrund er følgende almene boligafdelinger ikke kommet med i de udvalgte almene boligområder, selvom de har mere end 500 beboere: Ved Fortet (777 beboere), Stengårdsvænget (737 beboere), Stationsparken (699 beboere), Søndergård park (577 beboere) (forår 2017).

Figur 1: Ni af de største almene boligområder i Gladsaxe Kommune

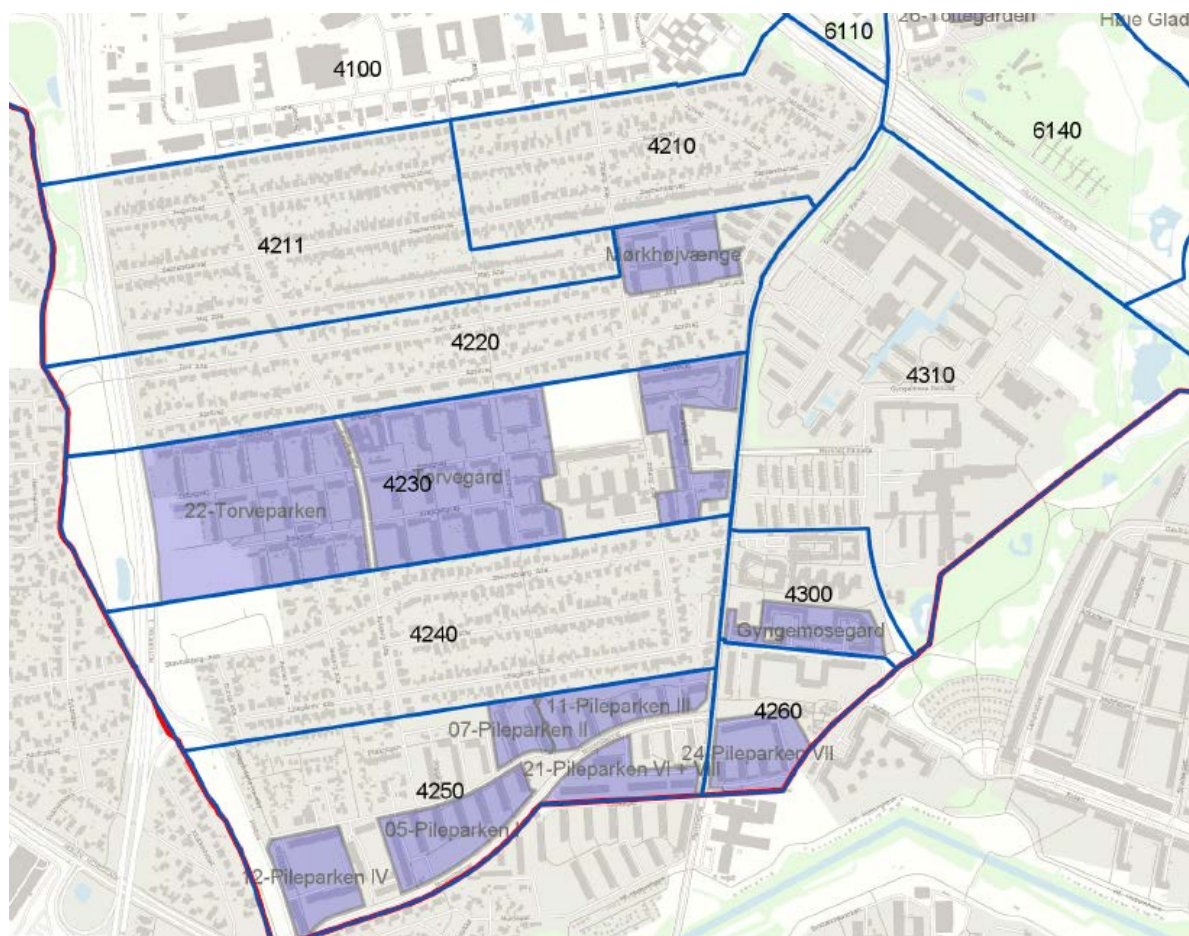
Alment boligområde	Antal beboere
Høje Gladsaxe	4243
Værebros Park	3008
Pileparken	1682
Kildevænget/Kildeparken	1606
Torveparken + Torvegården	1235
Marielyst	1090
Høje Søborg	696
Egeparken	667
Skoleparken + Bondehavevej	528



Resultater for de almene boligområder vises som det basisdistrikt, det ligger i, selvom der ikke er 100 pct. overensstemmelse mellem afgrænsningen af basisdistriktet og afgrænsningen af det almene boligområde (jf. figur 2 nedenfor). Dvs. at nogle af de basisdistrikter, som omtales som almene boligområder, i et mindre omfang også indeholder andre typer boliger end almene. Det skyldes, at det vil medføre en ekstraordinær stor datamæssig indsats at udskille data specifikt for et boligområde fremfor at anvende basisdistrikterne, som allerede er defineret i databehandlingsystemet. For nemheds skyld vil basisdistrikterne blive benævnt efter det almene boligområde, selvom der ikke alle steder er overensstemmelse.

De tre største almene boligområder i kommunen fordeler sig på mere end ét basisdistrikt: Høje Gladsaxe: tre basisdistrikter, Værebros Park: to basisdistrikter og Pileparken to basisdistrikter.

Figur 2: Almene boligområders placering i basisdistrikter i Mørkhøj og Gyngemosen



Der er ikke almene boliger i Gyngemose Park (basisdistrikt 4310), men vi har alligevel valgt at medtage Gyngemose Park som særligt fokusområde. Det skyldes, at der har været bekymring fra fagpersoner for udviklingen i dette område, og at Gyngemose Park indeholder en del private lejeboliger, som borgere med færre økonomiske ressourcer kan tænkes at søge imod.

2. Konklusioner

Definition af social balance

Social balance er i Gladsaxe Kommunes strategi for bydele i social balance defineret som at "i ingen bydel må koncentrationen af udsatte borgere og familier være markant højere end i resten af kommunen". Strategien læner sig op ad de nationale kriterier for særligt udsatte boligområder (de såkaldte ghettokriterier), når det gælder om at definere social balance. De nationale kriterier definerer socialt udsathed i boligområder ud fra arbejdsmarkedstilknytning, uddannelsesniveau, indkomstniveau, kriminalitetsniveau og andelen af indvandrere og efterkommere. Herudover er der imidlertid i arbejdet med social balance ikke foretaget en klar afgrænsning af, hvad "udsatte borgere og familier" er, og hvornår koncentrationen i en bydel er "markant højere". Der er ikke nogle boligområder i Gladsaxe Kommune, som er på den såkaldte ghettoliste over de mest udsatte boligområder i Danmark, men Værebros Park og Høje Gladsaxe er de to boligområder i kommunen, som er tættest på at opfylde kriterierne.

I konklusionen inddrages de fem indikatorer, der anvendes i de nationale ghettokriterier, men der inddrages også en bredere række indikatorer på udsathed.

En gennemsnitlig bydel med boligområder i social ubalance

Mørkhøj og Gyngemosen er en bydel med forskellige boligformer og en blandet beboersammensætning. Som samlet bydel adskiller Mørkhøj og Gyngemosen sig ikke væsentligt fra kommunegennemsnittet målt på socioøkonomiske baggrundsforhold som husstandsindkomst og offentlig forsørgelse. Der er imidlertid to store almene boligområder i bydelen, hvor koncentrationen af udsatte familier er klart højere end kommunegennemsnittet og de øvrige boligområder i Mørkhøj og Gyngemosen. Mørkhøj og Gyngemosen kan altså som samlet bydel betragtes som i social balance, men der er boligområder internt i bydelen, som viser tegn på social ubalance.

Det har kun i begrænset omfang været muligt at få historiske data fra kommunens fagsystemer, dvs. data fra flere år, som gør det muligt at se på udviklingen i den sociale balance over tid. Det viser sig, at resultater, der bygger på data fra fagsystemerne, er svingende over tid, dels fordi der i nogle tilfælde er få individer i hvert område, og dels fordi de kan være påvirket af variationer i den faglige praksis fra år til år og imellem områderne. Der er indsamlet historiske data på en række socioøkonomiske baggrundsfaktorer fra Danmarks Statistik. De viser nogle særlige tilflytningsmønstre i Gyngemose Park, men derudover giver de historiske tal ikke anledning til at konkludere, at udviklingen i beboersammensætningen adskiller sig markant fra udviklingen i resten af kommunen. Derfor er det ikke muligt at sige noget konkluderende om, hvorvidt Mørkhøj og Gyngemosen er på vej mod en mere negativ udvikling. Resultaterne af analysen peger imidlertid på, at der er grund til at være opmærksom på udviklingen i visse boligområder i Mørkhøj og på sammenhængskraften mellem de forskellige boligområder i bydelen.

Forhøjet risiko for udsathed i almene boligområder i Mørkhøj

SFI (nuværende VIVE, Det Nationale Forsknings- og Analysecenter for Velfærd) har udarbejdet en definition på udsatte børn i undersøgelsen "Udsatte børnefamilier i Danmark" (2010). I undersøgelsen identificeres fem risikofaktorer, som i særlig grad øger risikoen for, at et barn får en forebyggende foranstaltning (fx aflastning eller fast kontaktperson) eller bliver anbragt uden for hjemmet. De fem risikofaktorer er:

1. Mor bor ikke i kernefamilie (dvs. mor bor enten alene eller sammen med en anden person end barnets biologiske far).
2. Mor er kriminel (dvs. mor har modtaget mindst én betinget eller ubetinget strafferetslig afgørelse om overtrædelse af straffeloven og en række særlove, bl.a. våbenloven og lov om euforiserende stoffer).
3. Mor er pensionist (som oftest førtidspensionist) eller kontanthjælpsmodtager.
4. Mor har ingen uddannelse (inkl. manglende oplysninger om uddannelse) eller har kun grundskolen som højeste fuldførte uddannelse.
5. Mor bor under dårlige boligforhold, enten i 'privat udlejet etagebyggeri med mangler' eller andet.

Jo flere risikofaktorer et barn har, jo større er risikoen for at komme i en negativ udvikling.

Kigger man på forekomsten af disse risikofaktorer i Mørkhøj og Gyngemosen, så adskiller de almene boligområder Pileparken og Torvegård/Torveparken sig negativt fra kommunegennemsnittet på fire af faktorerne:

- *Børn, der vokser op med enlig forsørger*: I hele kommunen bor 19,5 pct. af børnene med en enlig forsørger. For børn i Torvegård/Torveparken gælder det for 48,0 pct., og for Pileparken (afd. I, II, III, IV, VI+VIII) 38,2 pct. Til sammenligning gælder det 28,5 pct. af børnene i Værebros Park, 27,4 pct. i Høje Gladsaxe og 20,8 pct. i Gyngemose Park.
- *Mor er kriminel*: Det har ikke været muligt at kigge på domme for kriminalitet.
- *Borgere på offentlig forsørgelse*: I kommunen som helhed er 4,9 pct. af befolkningen på offentlig forsørgelse. Det gælder 7,8 pct. i Torvegård/Torveparken og 8,8-10 pct. i Pileparken. Til sammenligning gælder det for 8-10 pct. i Høje Gladsaxe og 11-12 pct. i Værebros Park.
- *Voksne med grundskolen som højeste uddannelse*: I kommunen som helhed har 16,3 pct. af de 30-59-årige grundskolen som højeste uddannelse eller uoplyst uddannelse. Det gælder for 27 pct. i Torvegård/Torveparken og 23-28 pct. i Pileparken. Til sammenligning gælder det for 30-36 pct. i Høje Gladsaxe og 30-34 pct. i Værebros Park.
- *Dårlige boligforhold*: I undersøgelsen "Fokus på sårbare familier i udsatte boligområder" fra Center for Boligsocial Udvikling (2015) argumenteres der for, at "bosætning i udsatte almene boligområder" også skal inddrages som en risikofaktor, hvis der skal gives et retvisende billede af omfanget af sårbare familier¹. Denne risikofaktor gør sig altså også gældende for borgere bosat i Pileparken og Torvegård/Torveparken.

I Pileparkens afdelinger samt Torvegård og Torveparken findes der altså en højere koncentration af børn, som er i risiko for at blive udsat end i de øvrige boligområder i bydelen og gennemsnitligt i kommunen.

Analysen har også undersøgt en række andre demografiske og socioøkonomiske baggrundsforhold, der har betydning for beboersammensætningen i de almene boligområder og for det miljø børnene vokser op i:

¹ SFI's analyse viser, at bosætning i en almen bolig er en vigtig risikofaktor for, hvorvidt børn får en forebyggende foranstaltning, mens det er knap så vigtigt i forhold til anbringelser. SFI har derfor set bort fra bosætning i almen bolig som risikofaktor.

- *Indkomstniveauet pr. husstand* i Pileparken er på niveau med de udsatte boligområder Værebros Park og Høje Gladsaxe. I Torvegård/Torveparken er indkomstniveauet lidt tættere på kommunegennemsnittet.
- Pileparken er det almene boligområde, som efter Høje Gladsaxe og Værebros Park har *størst andel af ikke-vestlige indvandrere og efterkommere*, og antallet er stigende.

Dårligere trivsel blandt børn og unge i de almene boligområder i Mørkhøj

Udover de socioøkonomiske baggrundsforhold har analysen undersøgt forskellige indikatorer for børn og unges trivsel. Når vi kigger på børnene i de to største almene boligområder i Mørkhøj, så viser det sig, at Pileparken og til dels Torvegård/Torveparken på en række områder adskiller sig negativt fra kommunegennemsnittet og de øvrige boligområder i bydelen:

- Elever, der bor i Pileparken, har forholdsvis lave afgangskarakterer – lavere end flere af blokkene i Høje Gladsaxe og Værebros Park.
- Begge områder, og særligt Pileparken, har et niveau af ulovligt skolefravær, som ligger langt over kommunegennemsnittet. Også på denne indikator ligger Pileparken og Torvegård/Torveparken højere end flere af blokkene i Værebros Park og Høje Gladsaxe.
- Pileparken og Torvegård/Torveparken er sammen med en del af Høje Gladsaxe de boligområder, hvor den største del af skolebørnene har en sag hos PPR. Torvegård/Torveparken er det boligområde, hvor flest børn får specialundervisning eller særlig støtte i skolen, og niveauet er dobbelt så højt som de fleste andre almene boligområder.
- Andelen af børn med DUBU-sager (sag i familieafdelingen) er i Torvegård/Torveparken omkring to og en halv gang så højt som kommunegennemsnittet. Pileparken ligger også næsten dobbelt så højt som kommunegennemsnittet på niveau med Værebros Park og Høje Gladsaxe.

Kigger vi imidlertid på de unge, og hvorvidt de har gennemført eller er kommet i gang med en ungdomsuddannelse efter grundskolen, så adskiller unge, der bor i Pileparken og Torvegård/Torveparken, sig ikke negativt fra kommunegennemsnittet. Pileparken ligger omkring kommunegennemsnittet, og i Torvegård/Torveparken er der så få unge (færre end fem), som ikke er i gang eller har gennemført, at der ikke er beregnet en procentdel.

Det har ikke været muligt at få kriminalitetsdata opdelt på aldersgrupper, men kigger vi på anmeldelser som et mål på den generelle kriminalitet i området, så har antallet af anmeldelser af forskellige kriminalitetsformer svinget betydeligt fra år til år. Alt i alt er der dog ikke noget, der peger på, at Mørkhøj (eller Gyngemosen) har stigende kriminalitetsproblemer, eller at området har mere kriminalitet end gennemsnitligt i kommunen.

Opsummerende viser analysen af de to almene boligområder i Mørkhøj, Pileparken og Torvegård/Torveparken, at de på flere områder er lige så udsatte som Værebros Park og Høje Gladsaxe:

- På de *socioøkonomiske* baggrundsindikatorer som fx indkomstniveau, uddannelsesniveau og offentlig forsørgelse er Pileparken *næsten lige så udsat* som Værebros Park og Høje Gladsaxe. Torvegård/Torveparken klarer sig dårligere end kommunegennemsnittet men bedre end de fleste andre almene områder.
- Andelen af ikke-vestlige indvandrere i Pileparken ligger en del højere end gennemsnittet i kommunen, men Torvegård/Torveparken ligger lidt under kommunegennemsnittet. Der bor dog stadig langt flere ikke-vestlige indvandrere og efterkommere i Høje Gladsaxe og Værebros Park.
- Andelen af børn, der vokser op med en enlig forsørger, er højere i Pileparken og Torvegård/Torveparken end i Høje Gladsaxe og Værebros Park.
- På *indikatorer for børn og unges trivsel* ser de to boligområder i Mørkhøj ud til at være *mindst lige så udsatte* som Værebros Park og Høje Gladsaxe. Det gælder, når man ser på ulovligt fravær, DUBU-sager og PPR-sager.
- På andre trivselsindikatorer som karaktergennemsnit og udeblivelser fra skoletandplejen er kun Pileparken på et sammenligneligt niveau med Høje Gladsaxe og Værebros Park, mens Torvegård/Torveparken klarer sig noget bedre.

Gyngemosen Park – et transitområde

På de fleste af de undersøgte indikatorer viser Gyngemosen Park sig som et boligområde med – i gennemsnit – ressourcestærke beboere. Gyngemosen Park er det område i Mørkhøj og Gyngemosen, som har den højeste gennemsnitlige husstandsindkomst og den højeste andel af 30-59-årige med en mellemlang eller lang videregående uddannelse. Den gennemsnitlige husstandsindkomst og uddannelsesniveaulet ligger langt over kommunegennemsnittet, men andelen af borgere med en personindkomst under 200.000 er stigende, mens kommunegennemsnittet er faldende. Det indikerer, at der er en stigende spredning i indkomstniveauet blandt beboerne i Gyngemosen Park. Gyngemosen Park dækker muligvis over store interne socioøkonomiske forskelle, som det ikke har været muligt at afdække med denne analyse.

Nogle fagprofessionelle, der kommer i området, peger på, at der imellem flertallet af ressourcestærke borgere i stigende grad bor udsatte familier. Data viser, at området har et usædvanligt højt niveau af til- og fraflytning, der svarer til, at mellem hver fjerde og femte beboer bliver skiftet ud hvert år. Det er omkring det dobbelte af niveauet i almene boligområder som fx Pileparken, Torvegård/Torveparken og Værebros Park. Den høje til- og fraflytningsprocent giver risiko for ustabilitet i boligområdet og i de skoler og dagtilbud, hvor børnene bliver meldt ind og ud, samt for det enkelte barns trivsel.

Derudover har området en stor tilvækst af ikke-vestlige indvandrere og efterkommere – større end nogle af de andre undersøgte boligområder: Fra 2013 til 2017 steg andelen fra 16 pct. til 26 pct. af beboerne.

Parcelhus- og rækkehusområder i Mørkhøj er gennemsnitlige

Omkring 40 pct. af borgerne i Mørkhøj og Gyngemosen bor hverken i Pileparken, Torvegård, Torveparken eller i Gyngemose Park. Mange bor i parcel- og rækkehusområderne omkring "kalender-vejene" og Stavnsbjerg Allé. Husstandsindkomsten i disse områder ligger et stykke over kommunegennemsnittet, men på andre indikatorer ligger områderne på niveau med kommunegennemsnittet og i nogle tilfælde under. I bydelene Bagsværd og Søborg er det henholdsvis 46 og 51 pct. af de 30-59-årige, der har en mellemlang eller lang videregående uddannelse, mens parcel- og rækkehuskvartererne i Mørkhøj ligger mellem 32 og 40 pct. Karaktergennemsnit for afgangselever i parcel- og rækkehuskvartererne ligger lidt under kommunegennemsnittet, og andelen af skolebørn med PPR-sager er også omkring kommunegennemsnittet. Der tegner sig altså et billede af, at Mørkhøj som bydel i mindre grad rummer en "top", som kan være med til at trække andre dele af Mørkhøj op.

De fysiske rammers betydning for den sociale balance

Det fysiske miljø kan ikke i sig selv skabe social ubalance. En social ubalance skabes i høj grad af det sociale miljø, men der er visse fysiske træk, der kan understøtte en udvikling mod social ubalance. Det kan ske, hvis boligområdet ikke er koblet sammen med den omkringliggende bys struktur og trafik, således at området fremstår afskåret fra den omkringliggende by. Dette er tit understøttet af, at funktioner indenfor området er placeret i udkanten af området. Dermed er det begrænset, hvor mange som ikke bor i området, der bevæger sig gennem boligområdet. Oveni er disse afskårede områder ofte uden hierarki, dvs. at alle boliger, veje og stier er ligeværdige. Dette gør, at området kan opleves vanskeligt at finde rundt i. Mange af områderne er etableret i en skala, der er svært forenelig med den menneskelige skala. Områderne er monofunktionelle, og der er hårde grænser mellem det offentlige rum og de private rum. Derudover har belysning, vedligehold og måden områderne omtales en væsentlig effekt. Disse elementer er dog mindre problematiske, da det er elementer, der umiddelbart kan ændres.

Ud fra disse erfaringer vurderes der ikke at være områder i Mørkhøj og Gyngemosen, der har fysiske tegn på at understøtte en social ubalance. Strukturelt kan der dog ligge en potentiel problematik i Gyngemose Park, da området umiddelbart opleves som et område, der er afskåret fra den omkringliggende by, grundet begrænsede adgangsforhold til området og ingen gennemgående trafik i området. Det er dog vigtigt at understrege, at dette ikke i sig selv medfører, at området er et potentielt udsat boligområde, såfremt at området ellers er socialt velfungerende. Selvom de fysiske rammer i Mørkhøj og Gyngemosen ikke vurderes strukturelt at fremme social ubalance, kan der være gode grunde til at arbejde med forskønnelse eller andre fysiske forbedringer af hensyn til almindelig tryghed og trivsel. Eksempler på dette kunne være flere grønne områder eller legepladser i bydelen.

3. Introduktion til Mørkhøj og Gyngemosen

Fysiske rammer generelt

Omgivelser

Bydelene Mørkhøj og Gyngemosen ligger i den sydlige del af Gladsaxe Kommune. Mod syd og sydøst grænser bydelene op til Københavns Kommune. Mod nordøst grænses området af Hillerød motorvejen. Mod nord ligger Mørkhøj erhvervskvarter, som ikke indgår som en del af denne analyse. Ring 3 afgrænser bydelene mod vest. Mørkhøjvej adskiller Mørkhøj og Gyngemosen og forbinder motorvejstilkoblingen mod nord, med Frederikssundsvej i syd.

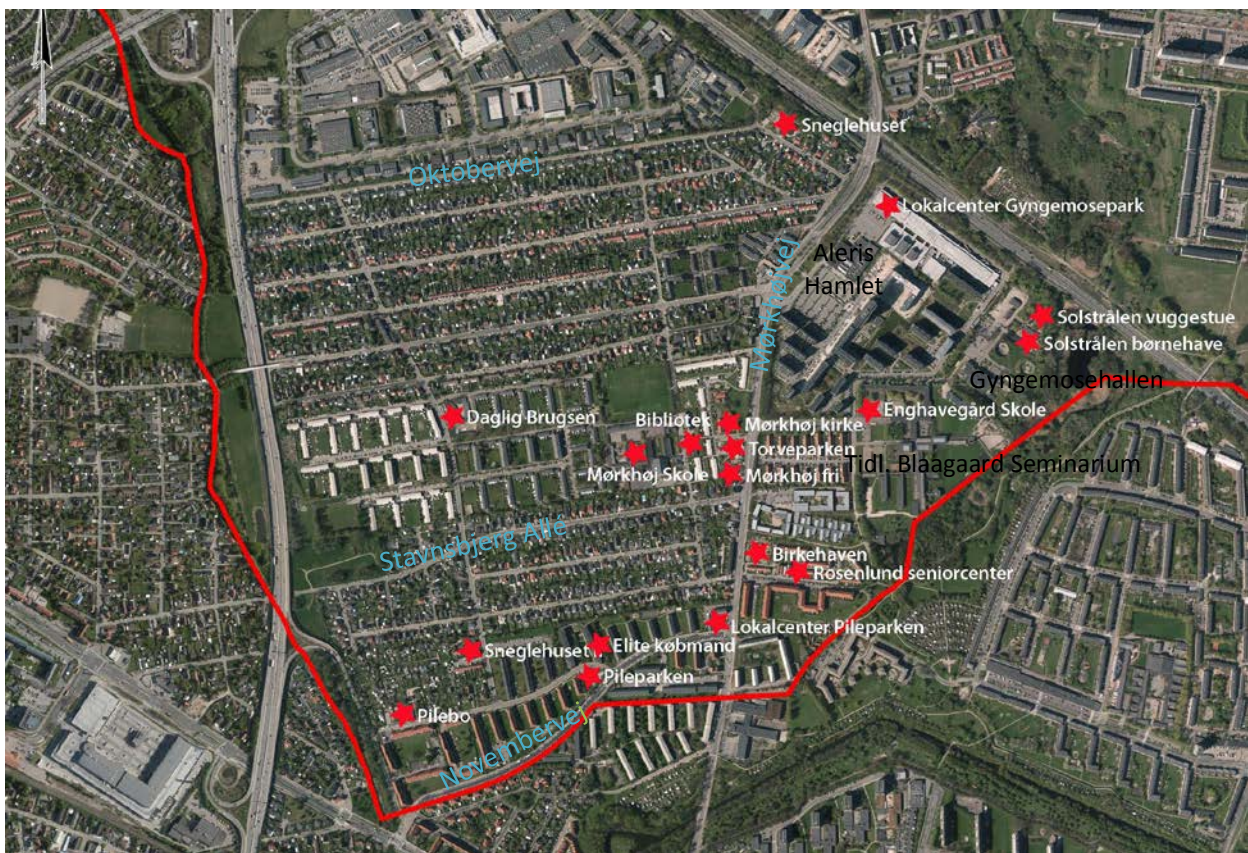


Historie

Udviklingen kom sent til Mørkhøj. I 1930'erne blev Mørkhøj udstykket til kolonihavehuse, og efterhånden begyndte folk også at bygge helårshuse i området. Overalt i Mørkhøj kan man finde selvbyggerhuse, som blev bygget af billige, brugte genbrugsmursten fra nedrevne bygninger i Københavns indre by. Husene var små, uden centralvarme og de fleste uden badeværelser. I dag er langt de fleste blevet moderniseret og udvidet, men boligpriserne i Mørkhøj er stadig de laveste i Gladsaxe Kommune, fordi boligerne er relativt små. I 1950'erne blev der bygget en del alment boligbyggeri i Mørkhøj primært som større områder med rækkehuse og boligblokke op til tre etager. Bydelen Gyngemosen er præget af den tidligere DR-by, som siden 00'erne er blevet omdannet til boligområdet Gyngemose Park. Området er kendetegnet ved den gamle tv-bygning, som er områdets højeste punkt på 15 etager.

Funktioner

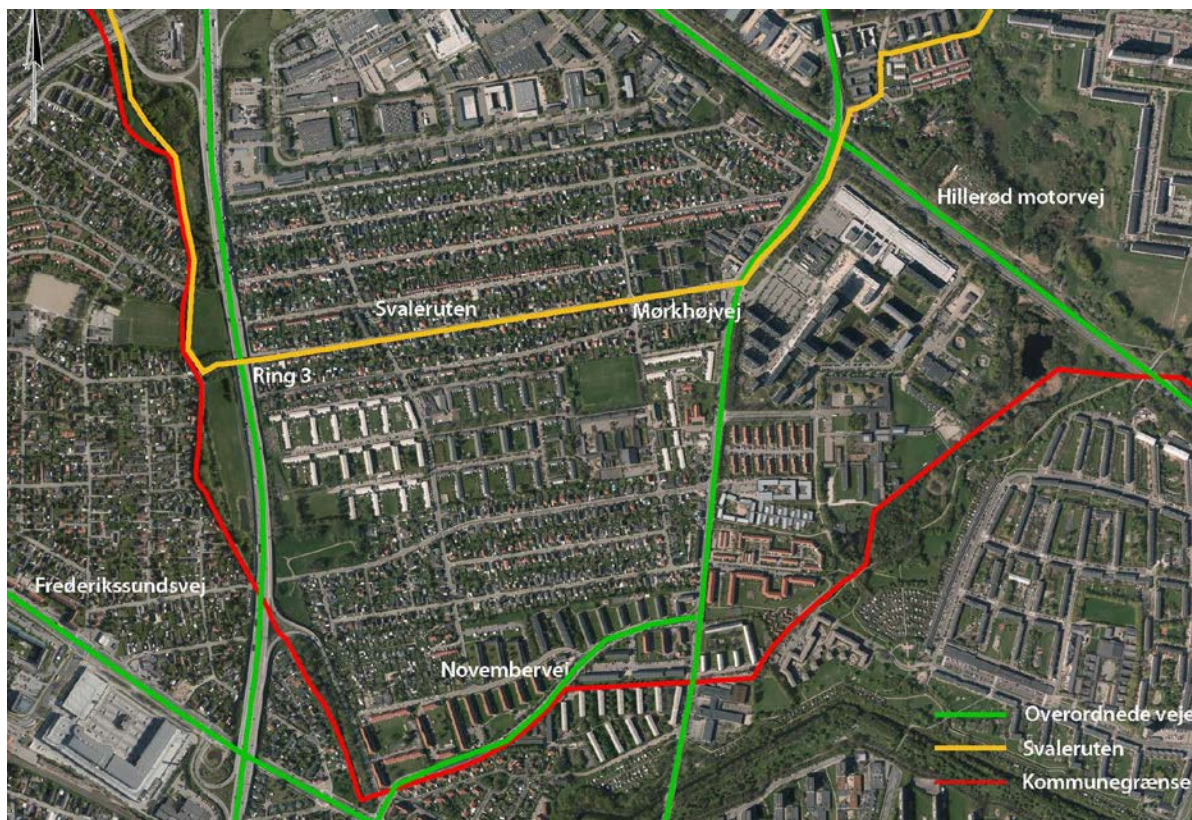
Mørkhøj og Gyngemosen består fortrinsvis af boligområder, som præsenteres nærmere sidst i kapitlet. Bydelene rummer desuden ni dagtilbud, to folkeskoler (Mørkhøj Skole og Enghavegård Skole) og Ungecafé Mørkhøj, som er det kommunale ungetilbud i eftermiddags- og aften-timerne. Overfor Mørkhøj Skole er bydelens bibliotek. Tæt på ligger Mørkhøj kirke. Derudover er der seniorcentret Rosenlund. Der findes et mindre lokalcenter ved Gyngemosen med to dagligvarebutikker samt et ledigt butikslokale. Ved Pileparken i den sydligste del er der ligeledes et lokalcenter med grønthandler, købmand, bager samt diverse take away steder. Derudover findes der to mindre enkeltstående butikker i bydelen. I Gyngemose Park ligger privathospitalet Aleris-Hamlet. Tæt på selve Gyngemosen mod øst ligger Gyngemosehallen og det tidligere Blaagaards Seminarium, som i dag står tomt, men som i fremtiden skal bruges til udvidelse af Enghavegård Skole, dagtilbud samt familie- og rådgivningstilbud.



Infrastruktur

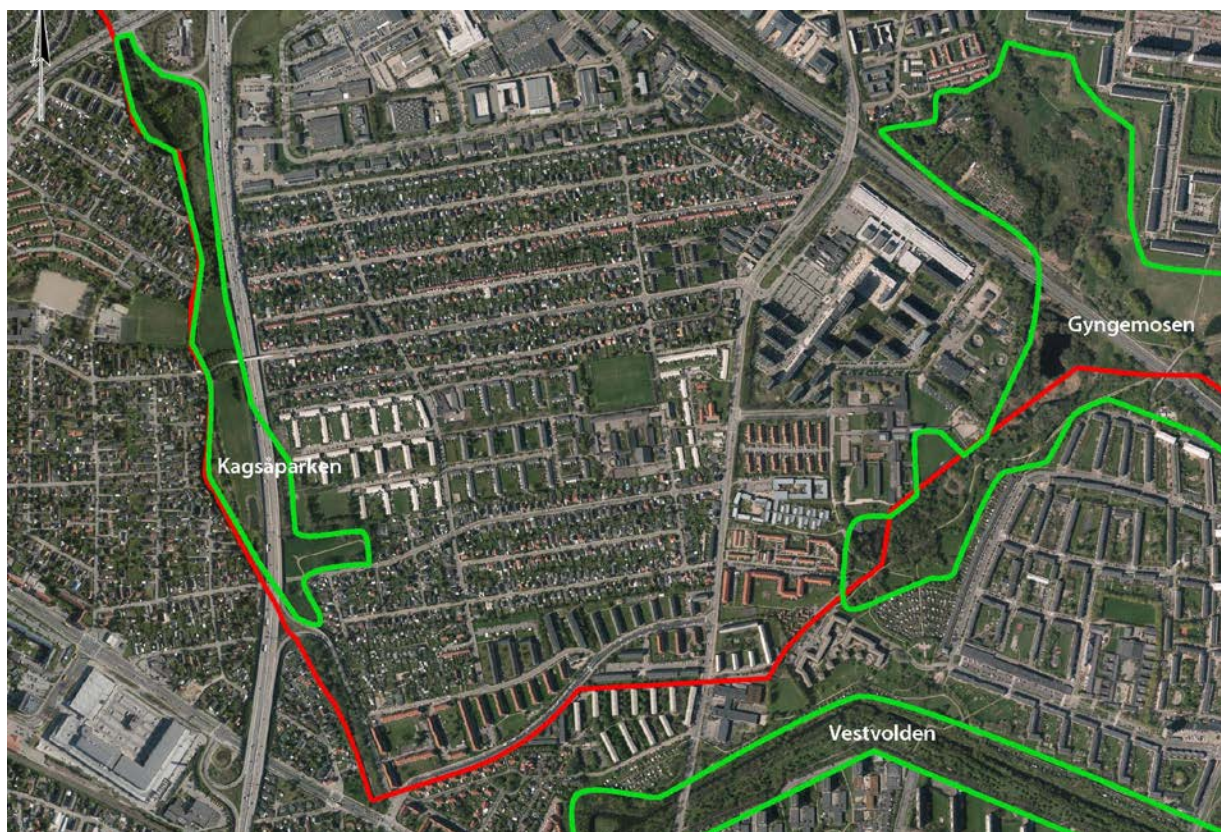
Mørkhøj ligger afgrænset af Hillerød-motorvejen mod nord og med ring 3 mod vest. Fra Hillerød motorvejen er der til- og afkørselsrampe direkte ind i området fra nord. Mørkhøjvej som går nord – syd gennem området, fungerer som adgangsvej til alle kvarterer i Mørkhøj. I den vestlige del af området, er vejsystemet opbygget som et gridnet, med mange veje øst-vestgående og to veje (ud over Mørkhøjvej) i nord-sydgående retning. I den sydlige og østlige del består vejsystemet hovedsagelig af stikveje fra de overordnede veje såsom Mørkhøjvej og Novembervej.

Svaleruten, som er en natur-, kultur- og oplevelsesrute, går gennem Mørkhøj. Den er et sammenhængende cykelsti system på ca. 28 km, hvorfra der er forbindelse til cykelruter udenfor kommunen.



Grønne områder

Ud over de private haver og de fælles friarealer til tæt-lav og etageboligerne er det begrænset med grønne områder i bydelene Mørkhøj og Gyngemosen. Mod vest er der et grønt strøg, Kagsåparken, som ligger langs Kagsåen på grænsen til Herlev Kommune. Ved Juni Allé er der en stiunderføring under ring 3. I den sydligste del passerer Kagsåen ring 3 og kommer over på Mørkhøj siden. I den østlige del er der et større grønt område, selve Gyngemosen, som er beliggende mellem bydelen Gyngemosen og Tingbjerg. Området hører sammen med de store grønne områder nord for Hillerød-motorvejen ved Høje Gladsaxe. Dette område rummer et tæt stisystem, der hænger sammen med bl.a. Utterslev Mose. Området danner et grønt forløb til Vestvolden i syd (Københavns Kommune), som er en grøn ring omkring København. Vestvolden hænger ligeledes sammen med flere større naturområder. Der er således i den østlige del sammenhæng til flere større grønne naturområder, men flere af områderne er præget af nærhed til motorveje, og der er generelt småt med mindre grønne nærområder. Der er ingen offentlige legepladser i området, men der er legepladser i forbindelse med de almene boligområder. Disse observationer understøttes af analysearbejdet bag Grøn Strategi, "Vores grønne Gladsaxe – Borgerundersøgelse og afstandsanalyse 2017". Heri ses det, at Mørkhøj, og specielt området vest for Mørkhøjvej, er et af de områder i kommunen, hvor der er længst til grønne områder.



For få samlingspunkter i Mørkhøj

Der mangler hyggelige samlingspunkter for familier i Mørkhøj (fagprofessionelle fra børne- og ungdområdet)

Boligområder og befolkning

Boligområderne i Mørkhøj og Gyngemosen udgør tre overordnede kategorier: Parcelhuskvarterer i Mørkhøj, almene boligområder og Gyngemose Park.



Parcelhuskvarterer i Mørkhøj

Store dele af Mørkhøj består af veje med parcelhuse (åben-lavboliger) og i lidt mindre omfang af rækkehuse (tæt-lave boliger). Husene er fortrinsvis ejerboliger og i 1 – 1,5 etage. Parcelhusområdet er den nordlige del af Mørkhøj, og de fleste veje er opkaldt efter måneder, Augustvej, Juni Allé osv. Derudover er der et parcelhusområde langs Stavnsbjerg Allé og Lillegårds Allé, dvs. imellem de almene boligafdelinger Torvegård, Torveparken og Pileparken.

Udtryksmæssigt fremstår parcelhuskvartererne uden tyngde og ude af skalamæssige proportioner, da området virker for stort og åbent qua de brede veje, op mod de lave boliger. En strukturerende beplantning langs de brede veje ville give karakter til området.

Almene boligafdelinger

De almene boligafdelinger i Mørkhøj og Gyngemosen er markeret med blå på kortet ovenfor.

Pileparken har seks afdelinger (Arbejdernes Boligselskab Gladsaxe) med i alt 794 boliger. Pileparken er karakteriseret ved at bestå af boligblokke på tre etager og med relativt mange mindre boliger. Mellem 42 og 50 pct. af boligerne i Pileparkens afdelinger er 1-2 værelses boliger (jf. figur 3).

Udearealerne i Pileparken befinder sig mellem boligblokkene. Nogle steder er der etableret mindre forhaver til stueetagen. Ved de blokke, hvor der ikke er adgang fra stueetagen, bliver udearealerne tilsyneladende ikke brugt, men fremstår mere til pynt. De gennemgående veje og funktioner, såsom det lille lokalcenter, gør dog, at der er en del liv og trafik i området.



Pileparken set fra Pilegårdsvej



Eksempel på friarealer uden adgang fra stueetagen, Pileparken

Torveparken (ABG - Arbejdernes Boligselskab i Gladsaxe) og **Torvegård** (FSB) ligger op ad hinanden og har henholdsvis 336 og 245 boligenheder. Torveparken og Torvegård består mest af rækkehuse (62 pct.) og relativt mange store boliger (77 pct. har mindst 3 værelser). Afdelingerne ligner hinanden, når man ser på bygningsstrukturen, men der er betragtelige forskelle på de to boligområder. Torveparken fremstår åben, og der er ingen væsentlig beplantning, der kan give området struktur og tyngde. Området er præget af mange forskellige materialer og en del belagte flader. Det giver området et rodet og lidt hårdt udtryk. Sammenlignet hermed er Torvegård væsentlig mere grøn. De hårde overflader såsom parkeringspladserne virker mindre dominerende, og der er væsentlig mere struktur og grønt i området. I forhold til tryghed, så er der ud mod veje og stier i begge boligforeninger lavet små private forhaver, der danner en halvprivat zone mellem husene og de offentlige områder.



Torveparken



Torvegård

Gyngemosegård (FSB) og **Mørkhøjvænge** (GAA - Gladsaxe Almennyttige Andelsboligforening) er begge mindre boligafdelinger i Mørkhøj med henholdsvis 100 og 84 boligenheder. De fleste af boligafdelingerne i Mørkhøj er bygget i 50'erne, med Gyngemosegård som undtagelse. Gyngemosegård består også af mange mindre boliger: 88 pct. er 1 og 2 værelses boliger.

Gyngemose Park

Gyngemose Park er et relativt nyetableret boligområde og har den højeste tæthed i Mørkhøj og Gyngemosen. Hele området er en del af den gamle DR by. Selve DR bygningen står stadig, og rundt om den er skudt flere syv etagers boligblokke op. Der er omkring 900 boliger i Gyngemose

Park², og de er en blanding af ejer-, andels- og lejeboliger. Sammenlignet med de almene boliger i Mørkhøj er lejlighederne i Gyngemose Park større. 92 pct. af boligerne i Gyngemose Park er lejligheder, og 92 pct. af boligerne er på tre værelser eller derover.

Et gennemgående strukturelt træk i bebyggelsen er vandelementet i form af et spejl bassin, som flere af bygningerne har fodfæste ved. Dertil kommer, at der er bevaret en del af den eksisterende beplantning, samt flere af de mindre lave bygninger. Dette bidrager til at give karakter i bebyggelsen på trods af den høje tæthed. Hele bebyggelsen har kun vejadgang via Gyngemose Parkvej, og området fremstår som et lukket og afgrænset kvarter uden gennemgangstrafik.



Spejl bassin som fungerer som rekreativt areal



Bevarede DR studier samt træer

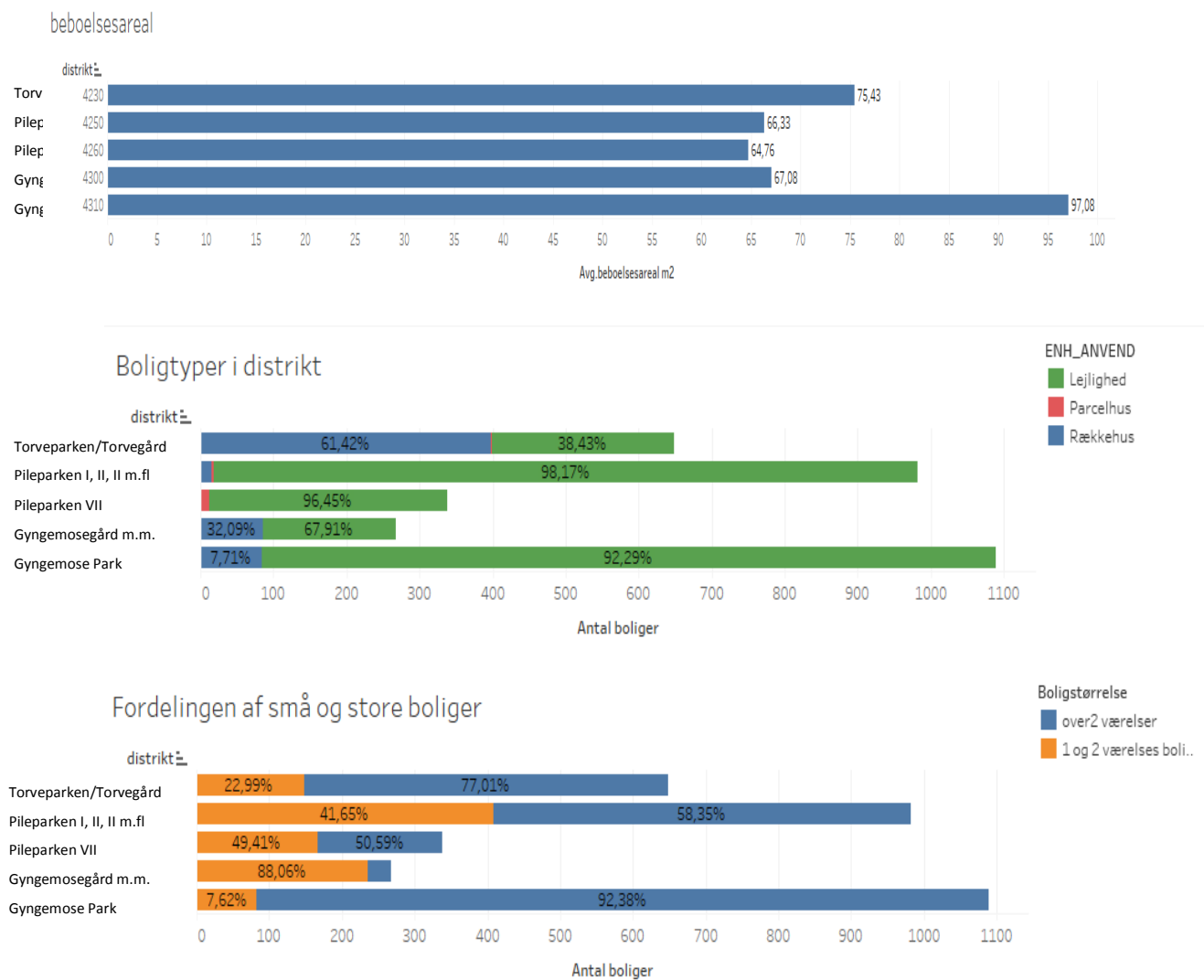
Ingenmandsland med skrald

Der er områder i Gyngemose Park, som fungerer som "ingenmandsland", og der efterlades en del skrald. (Fagprofessionelle fra børne- og ungeområdet)

² Defineret som basisdistrikt 4310

Figur 3 viser fordelingen af boligtyper og størrelser i henholdsvis Torvegård/Torveparken, Pileparken, Gyngemosegård og Gyngemose Park.

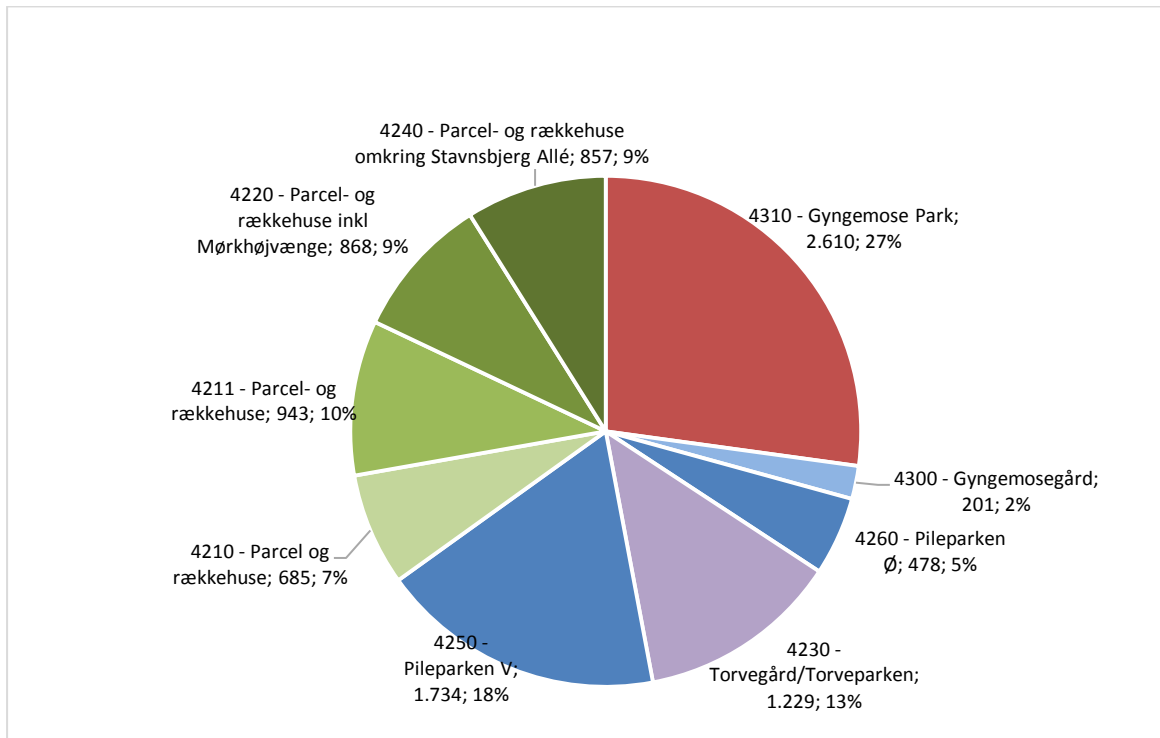
Figur 3: Boligtyper og -størrelser i udvalgte basisdistrikter



Fordeling af beboere på boligområder

Mørkhøj og Gyngemosen har samlet set knap 10.000 beboere (9.605 pr. 1. januar 2017). Af figur 4 nedenfor fremgår det, at 27 pct. af beboerne i bydelen Mørkhøj og Gyngemosen bor i basisdistriktet Gyngemose Park. 35 pct. bor i de fire basisdistrikter, som består af parcel- og rækkehuse i Mørkhøj samt det mindre almene boligområde Mørkhøjvænge. De resterende 38 pct. bor i de fire basisdistrikter, som overvejende består af de almene boligafdelinger Pileparken, Torvegård, Torveparken og Gyngemosegård.

Figur 4: Fordeling af beboere på de ni basisdistrikter i Mørkhøj og Gyngemosen 1. januar 2017



Antallet af beboere i Gyngemose Park er steget kraftigt fra 1.980 i 2013 til 2.610 i 2017. Særligt antallet af indvandrere og efterkommere er steget meget, fra 498 til 999 beboere i samme periode. Ca. to tredjedele af disse er indvandrere og efterkommere fra ikke-vestlige lande. Denne gruppe er steget fra 324 til 689 i Gyngemose Park fra 2013 til 2017.

Et område med stor diversitet og opdeling

Der er mange forskellige beboergrupper i Mørkhøj og Gyngemosen, og der er langt mellem bund og top. Beboerne bor opdelt efter socioøkonomisk og kulturel baggrund. Der er flere små landsbysamfund, men ikke meget fællesskab på tværs (fagprofessionelle fra børne- og ungeområdet)

4. Analyseresultater

Læsevejledning til analyseresultater

Analysen er bygget op omkring en række indikatorer. Indikatorerne er valgt, fordi de siger noget om social udsathed, og fordi det er dem, det har været muligt at trække data ud på i kommunens egne fagsystemer eller via Danmarks Statistik. Resultaterne af analysen består som udgangspunkt af:

1. **En kort introduktion** til, hvad den enkelte indikator dækker over, eventuelle faldgruber ved indikatoren, og hvilket system, data kommer fra.
2. **To kort**, der viser resultater for hhv. basisdistrikter i Mørkhøj/Gyngemosen og gennemsnit for hele kommunen. I de fleste tilfælde er resultaterne procentdele. Hvert basisdistrikt på kortet er farvelagt i henhold til, hvor tæt på kommunegennemsnittet resultatet er, dvs. at grøn er længst fra kommunegennemsnittet i den positive ende, rød er længst fra kommunegennemsnittet i den negative ende, og gul indikerer et resultat tæt på kommunegennemsnittet.
3. **Et liggende søjlediagram**, der viser resultater for de basisdistrikter, der indeholder de ni udvalgte almene boligområder samt Gyngemose Park. Lodrette streger viser kommunegennemsnittet. I nogle tilfælde viser figuren også resultatet fra et tidligere år, så man kan se udviklingen over tid. Ud for hver søjle vises det antal individer, som resultatet er beregnet ud fra ("tælleren", hvis der er tale om en procentdel).
4. **Kommentar til figurerne**, dvs. en beskrivelse af de væsentligste resultater i Mørkhøj og Gyngemosen og evt. andre supplerende tal. Høje Gladsaxe og Værebros Park bliver som kommunens mest udsatte boligområder trukket frem som sammenligningsgrundlag.

Der findes dog variationer i formidlingen af resultaterne, afhængigt af hvilke data der har været tilgængelige på området.

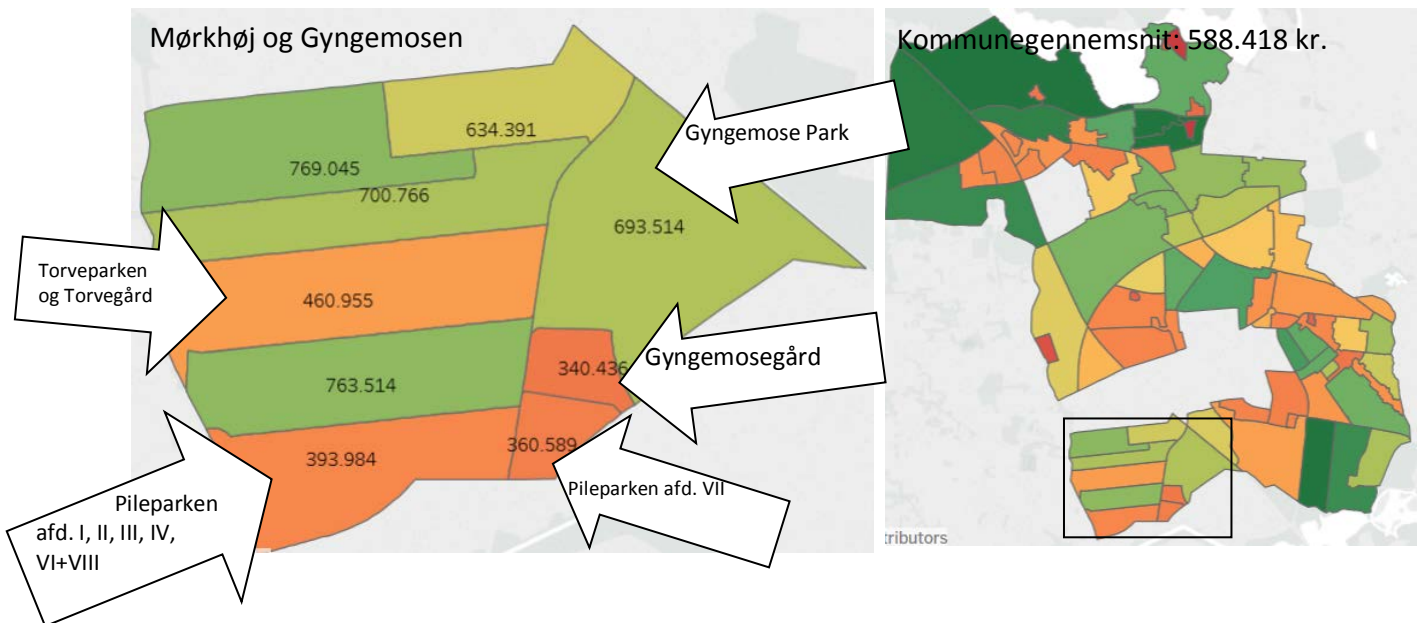
Af hensyn til diskretion er resultater, som er baseret på mindre end fem individer udeladt fra figurerne, hvis ikke andet er anført.

Husstandsindkomst

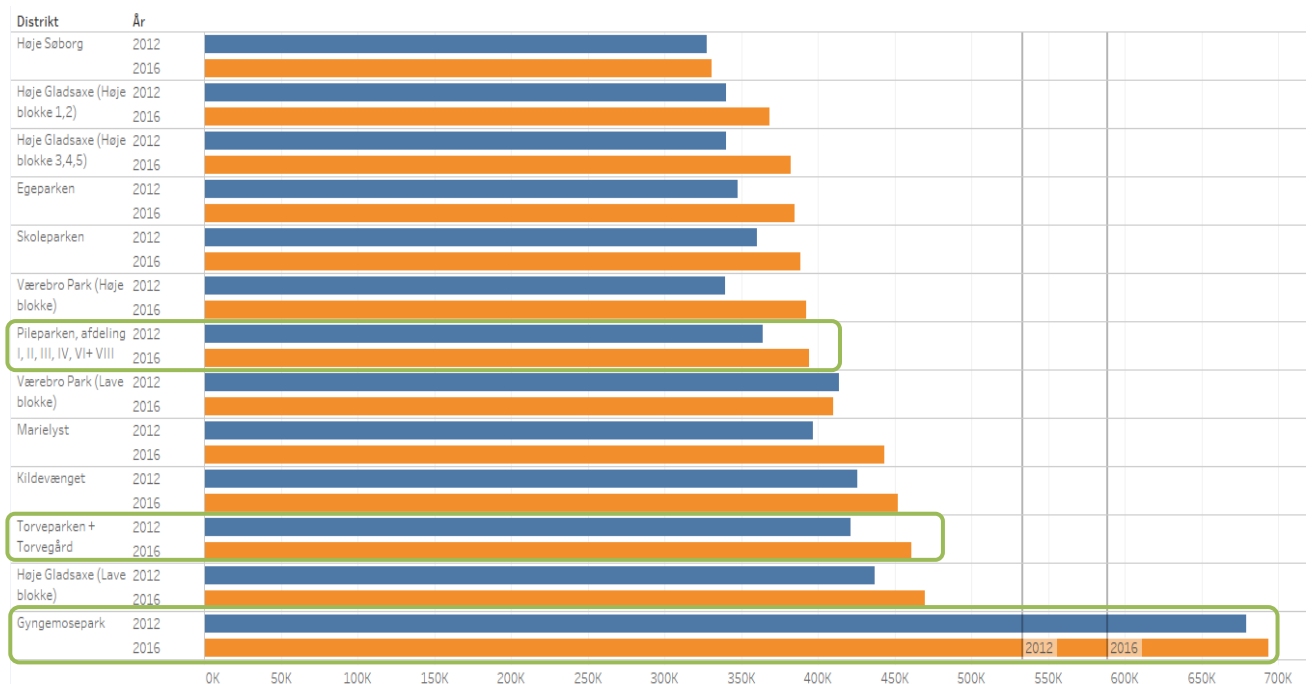
Introduktion til indikator: Den gennemsnitlige husstandsindkomst kan være en indikator på, hvor mange ressourcer der samlet set er i et hjem. Indikatoren tager dog ikke højde for, hvor mange personer, der er i husstanden, og indikatoren siger derfor ikke noget om, fx hvor mange ressourcer den enkelte forælder har, eller hvor mange ressourcer, der er i forhold til antallet af børn.

Datakilde: Danmarks Statistik

Figur 5: Gennemsnitlig husstandsindkomst 2016 (opgjort 1. januar 2017)



Figur 6: Gennemsnitlig husstandsindkomst 2012 og 2016 (opgjort 1. januar året efter) i udvalgte almene boligområder samt Gyngemose Park



Kommentar til figurer:

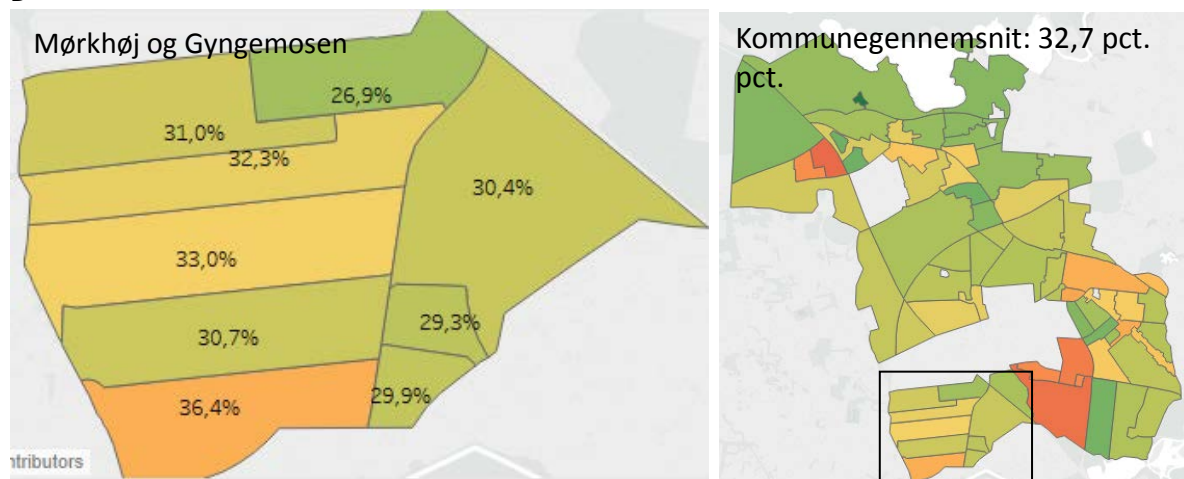
Figur 5 ovenfor viser den gennemsnitlige husstandsindkomst i kommunens basisdistrikter. I 2016 (opgjort 1. januar 2017) var gennemsnittet for alle husstande i kommunen 588.418 kr. Husstandsindkomsten i de almene boligområder i Mørkhøj og Gyngemosen ligger omkring 340.000-400.000 kr. og dermed væsentligt under kommunegennemsnittet, mens Gyngemose Park ligger væsentligt over kommunegennemsnittet med 693.514 kr. En del af forklaringen på dette er, at boligerne i Gyngemose Park er større end i de almene boligområder, og derfor vil der i gennemsnit være flere indkomster pr. husstand.

Figur 6 viser, at husstandsindkomsten er steget i alle de største almene boligområder og Gyngemose Park fra 2012 til 2016 (opgjort 1. januar året efter). Det er bemærkelsesværdigt, at husstandsindkomsten i Gyngemose Park procentvist er steget mindre end andre steder. Torvegård/Torveparken er næstefter Høje Gladsaxes lave blokke det almene boligområde, som har den højeste gennemsnitsindkomst i 2016. Pileparken ligger ca. i midten blandt de almene boligområder og har samme niveau som de lave blokke i Værebros Park.

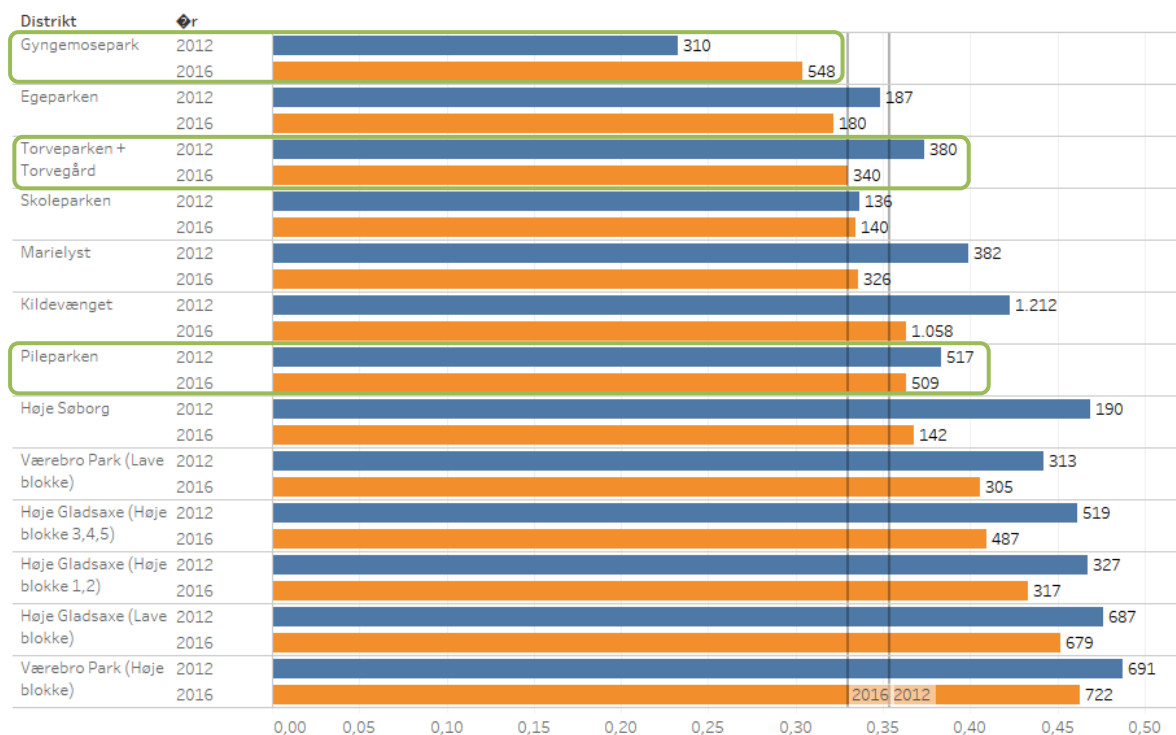
Personindkomst under 200.000 kr.

Introduktion til indikator: Personindkomst er en indikator på den enkelte borgers økonomiske ressourcer. I denne analyse betragter vi andelen af borgere med en personindkomst under 200.000 kr. som indikator på, hvor mange særligt udsatte borgere, der findes i et område. Modsat husstandsindkomst-indikatoren, tager personindkomsten ikke højde for de stordriftsfordele, der er ved at bo sammen i én husstand. Det vil sige, at ikke alle personer med en indkomst under 200.000 kr. er lige ringe stillede. Personer med en lav indkomst vil alt andet lige være bedre stillet, hvis de bor sammen med andre voksne, så længe disse andre har en indkomst på niveau med eller højere end personens egen indkomst. Det skal bemærkes, at indikatoren medregner unge helt ned til 15 år. For unge, der ikke er flyttet hjemmefra, vil det ikke nødvendigvis være et udtryk for særlig udsathed at have en indkomst under 200.000 kr. Områder med relativt mange unge vil derfor klare sig relativt dårligere på denne indikator. Indikatoren medregner kun personer, som er fuldt skattepligtige i Danmark.

Figur 7: Andelen af personer fyldt 15 år med personindkomst under 200.000 kr. i 2016



Figur 8: Andelen af fuldt skattepligtige personer fyldt 15 år personindkomst under 200.000 i 2012 og 2016 (opgjort 1. januar året efter) i udvalgte almene boligområder samt Gyngemose Park



Kommentar til figurer:

I Gladsaxe Kommune var det i 2016 32,7 pct. af alle de borgere, der på daværende tidspunkt var fyldt 15 år, som havde en personindkomst under 200.000 kr. årligt, hvilket er et fald fra 35,1 pct. i 2012. Figur 7 viser, at Pileparken har en højere andel med lav indkomst (36,4 pct.) end kommunegennemsnittet, og Torvegård/Torveparken ligger lige omkring kommunegennemsnittet (33 pct.). De øvrige boligområder i Mørkhøj og Gyngemosen ligger lidt under kommunegennemsnittet mellem 26,9 og 31 pct.

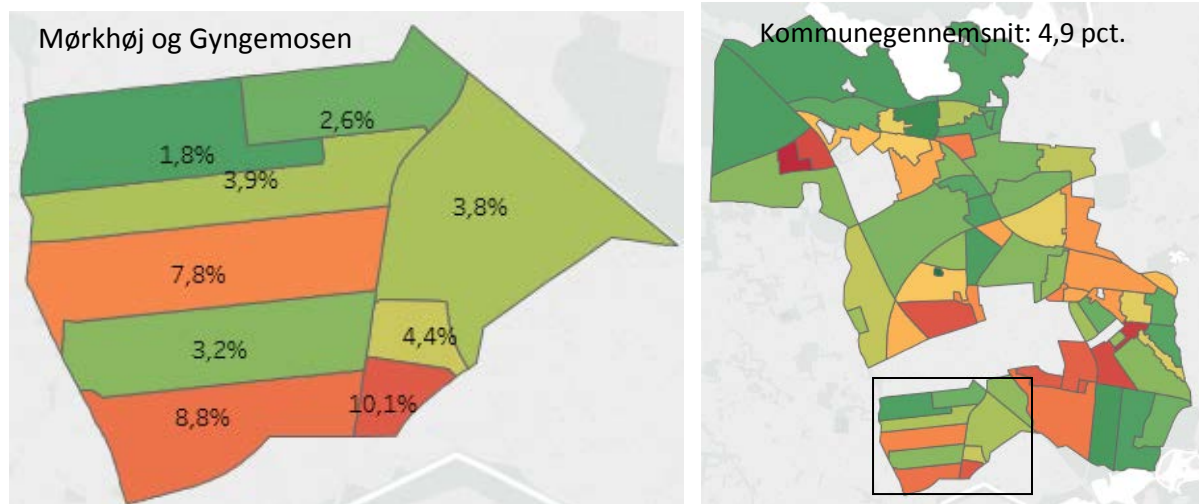
Det fremgår af figur 8, at ligesom der ses et fald i hele kommunen, ses der et større eller mindre fald i alle de udvalgte almene boligområder fra 2012 til 2016, hvorimod andelen med lav indkomst er steget i Gyngemose Park. Gyngemose Park ligger dog fortsat under kommunegennemsnittet sammen med Egeparken. Blandt de udvalgte almene områder har Værebro Park og Høje Gladsaxe de højeste andele af borgere med en indkomst under 200.000 kr.

Borgere på offentlig forsørgelse

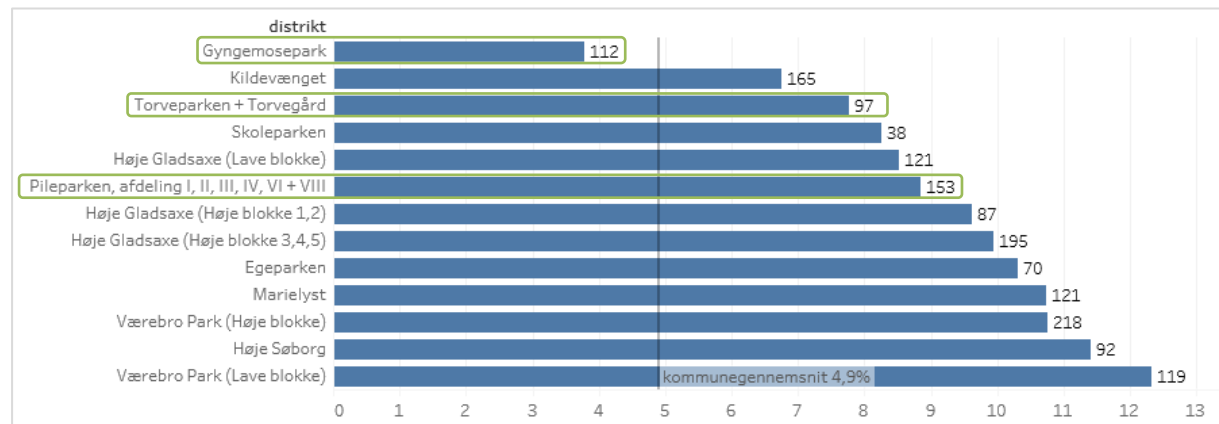
Introduktion til indikator: Denne indikator viser andelen af personer på offentlig forsørgelse blandt alle borgere i et givent område. Offentlig forsørgelse forstås her som kontant- og uddannelseshjælp, a-dagpenge, integrationsydelse, ressourceydelse, ledighedsydelse, revalidering og sygedagpenge, men ikke SU og (førtds)pension.

Datakilde: Gladsaxe Kommune (Opera, fremover Momentum). Pga. udskiftning af system på beskæftigelsesområdet har det ikke været muligt at trække nyere tal end marts 2017.

Figur 9: Andelen af borgere på offentlige ydelser (ekskl. pension og SU) marts 2017



Figur 10: Andelen af borgere på offentlige ydelser (ekskl. pension og SU) marts 2017 i udvalgte almene boligområder og Gyngemose Park



Kommentar til figurer:

I Gladsaxe Kommune modtager 4,9 pct. af borgerne offentlig forsørgelse. Det fremgår af figur 9, at i Torvegård/Torveparken gælder det 7,8 pct., og Pileparken 8,8-10 pct. Gyngemose Park har lidt færre offentligt forsørgede end kommunegennemsnittet, 3,8 pct. Parcel- og rækkehusområderne i Mørkhøj ligger endnu lavere under kommunegennemsnittet.

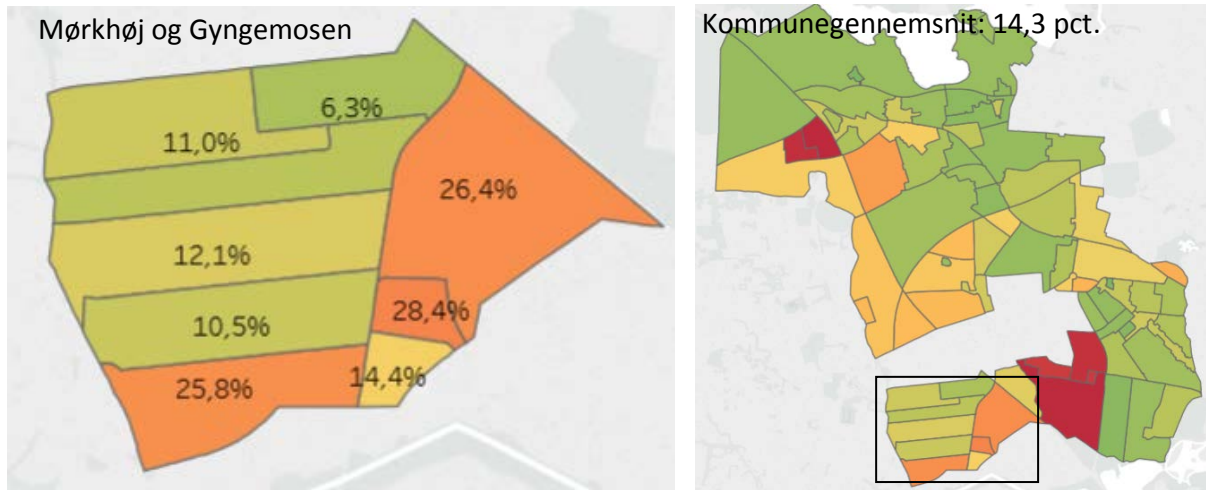
Sammenlignet med andre almene boligområder i kommunen ligger Pileparken og Torvegård/Torveparken ligger i den bedre ende (jf. figur 10). Andelen er højest i Værebros Park og Høje Søborg. Pileparken ligger på niveau med dele af Høje Gladsaxe (de lave blokke).

Indvandrere og efterkommere

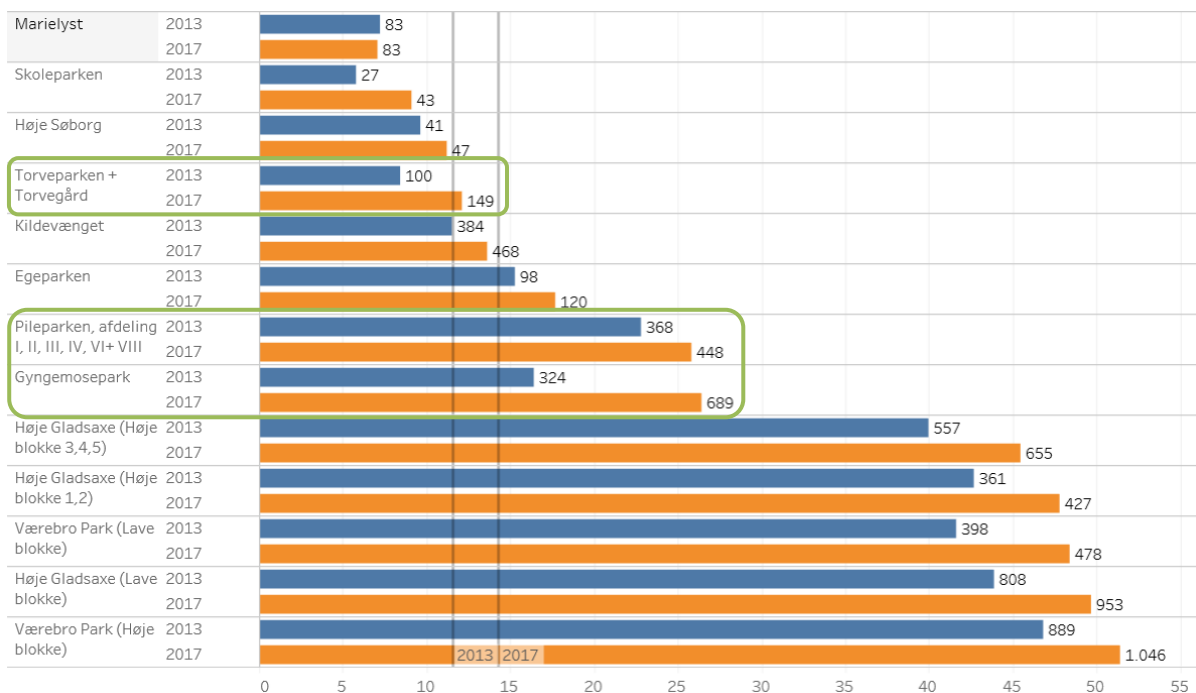
Introduktion til indikator: Indikatoren viser andelen af indvandrere og efterkommere fra ikke-vestlige lande blandt befolkningen.

Datakilde: Danmarks Statistik

Figur 11: Andel af indvandrere og efterkommere fra ikke-vestlige lande 1. januar 2017



Figur 12: Andel af indvandrere og efterkommere fra ikke-vestlige lande 1. januar 2013 og 1. januar 2017 i udvalgte almene boligområder og Gyngemose Park



Kommentar til figurer:

I Gladsaxe Kommune samlet set er 14,3 pct. af borgerne indvandrere og efterkommere fra ikke-vestlige lande (1. januar 2017). Flere af boligområderne i Mørkhøj og Gyngemosen ligger under kommunegennemsnittet, når det gælder andelen af ikke-vestlige indvandrere og efterkommere, men der er også områder, som ligger væsentligt over. Det gælder Gyngemose Park, Pileparken

(afd. I, II, III, IV, VI+VIII) og Gyngemosegård, hvor mere end hver fjerde beboer er indvandrere eller efterkommer med ikke-vestlig baggrund.

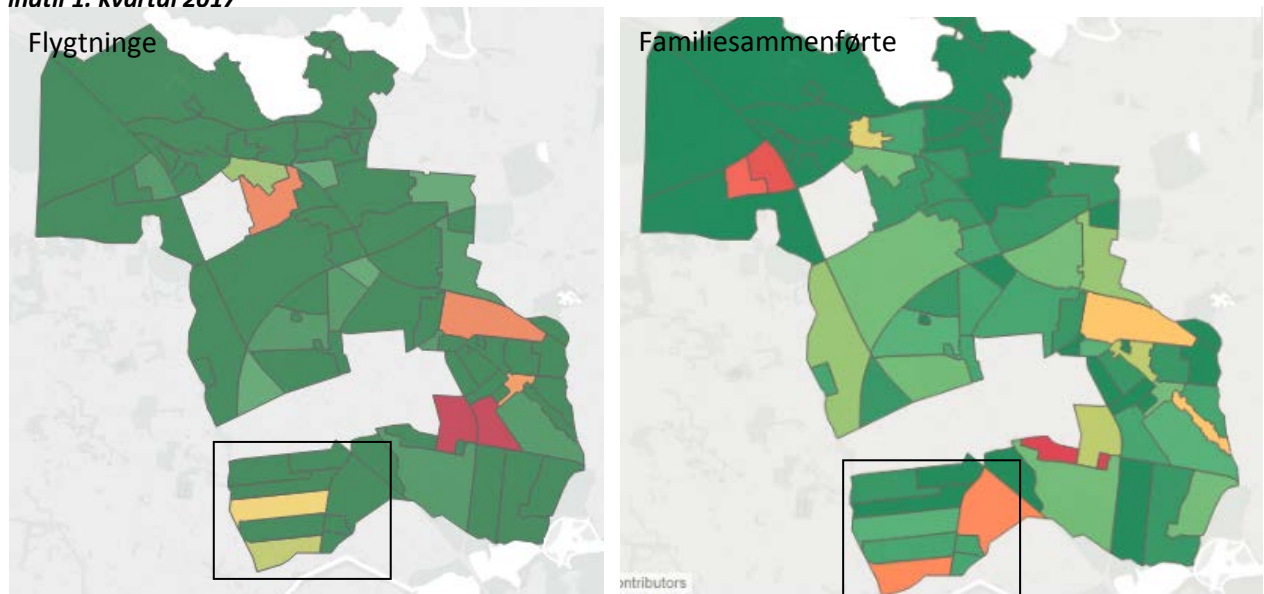
Figur 12 viser udviklingen i andelen (pct.) af indvandrere og efterkommere fra ikke-vestlige-lande fra 2013 til 2017 i de største almene boligområder i kommunen samt Gyngemose Park. Pileparken er med 25,8 pct. det almene boligområde, som næstefter Høje Gladsaxe og Værebros Park med 40-51 pct., har den største andel af ikke-vestlige indvandrere og efterkommere. Andelen af ikke-vestlige indvandrere og efterkommere er fra 2013-2017 steget både i Pileparken, Torvegård/Torveparken og Gyngemose Park. Mest markant i Gyngemose Park, hvor andelen er steget fra 16,4 pct. i 2013 til 26,4 pct. i 2017.

Flygtninge og familiesammenførte fra ikke-vestlige lande siden 2012

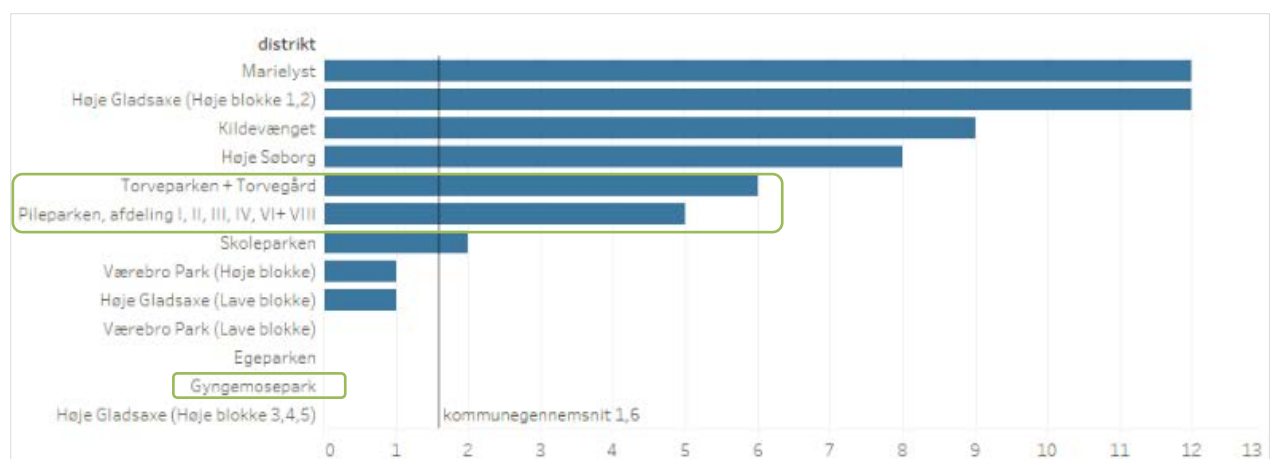
Introduktion til indikator: Nedenstående data viser antallet af flygtninge og familiesammenførte med ikke-vestlig baggrund, som kommunen har modtaget indenfor de seneste fem år, og som stadig bor i kommunen. Undtagelsesvis viser figurerne her ikke en procentdel men absolutte tal, fordi der er tale om relativt små antal. Kortene er baseret på personernes nuværende adresse (medio 2017). Det vil sige, at flygtninge og familiesammenførte, som er kommet til kommunen i perioden men fraflyttet igen, ikke er med i figurerne.

Datakilde: Gladsaxe Kommune (Opera, fremover Momentum)

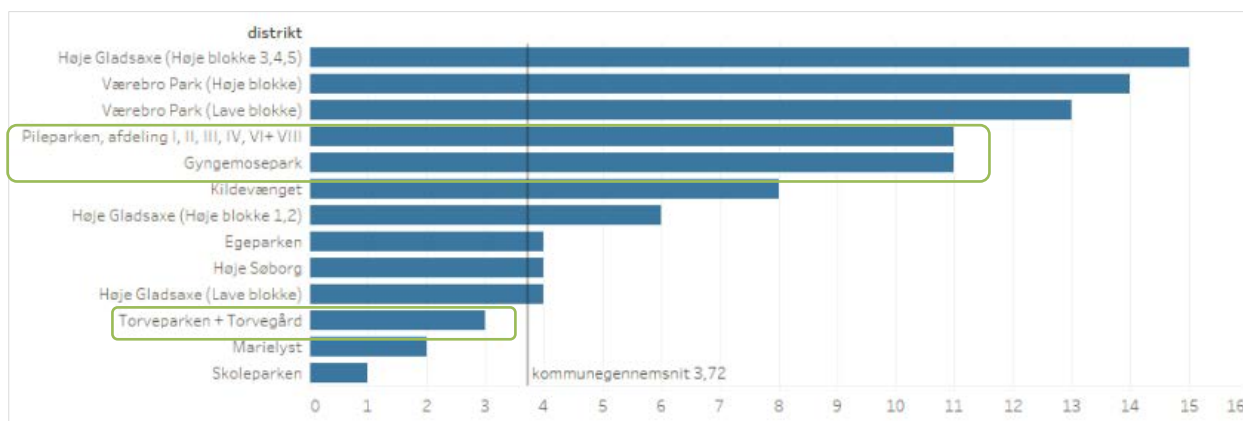
Figur 13: Antal flygtninge og familiesammenførte over 18 år med ikke-vestlig baggrund ankommet siden 2012 indtil 1. kvartal 2017



Figur 14: Antal flygtninge over 18 år i de største almene boligområder og Gyngemose Park ankommet 2012-1. kvartal 2017



Figur 15: Antal familiesammenførte over 18 år med ikke-vestlig baggrund i de største almene boligområder og Gyngemose Park ankommet 2012-1. kvartal 2017



Kommentar til figurer:

Fra 2012 til og med 1. kvartal 2017 har Gladsaxe Kommune taget imod 89 flygtninge over 18 år og to uledsagede flygtningebørn, som stadig bor i kommunen. Heraf bor seks i Torveparken/Torvegård og fem i Pileparken. I samme periode er 234 personer over 18 år med ikke-vestlig baggrund blevet familiesammenført til kommunen. Heraf bor 11 i Gyngemose Park, 11 i Pileparken og tre i Torvegård/Torveparken.

Figur 14 og 15 viser antallet af flygtninge og familiesammenførte i de almene boligområder i Mørkhøj samt Gyngemose Park sammenlignet med andre almene boligområder i kommunen. Gyngemose Park og Pileparken er sammen med Høje Gladsaxe og Værebros Park de områder, som har modtaget flest familiesammenførte med ikke-vestlig baggrund. Overordnet udgør flygtninge og familiesammenførte ankommet siden 2012 dog kun en lille del af de almene boligområders mange hundrede beboere.

Børn af ovennævnte flygtninge og familiesammenførte

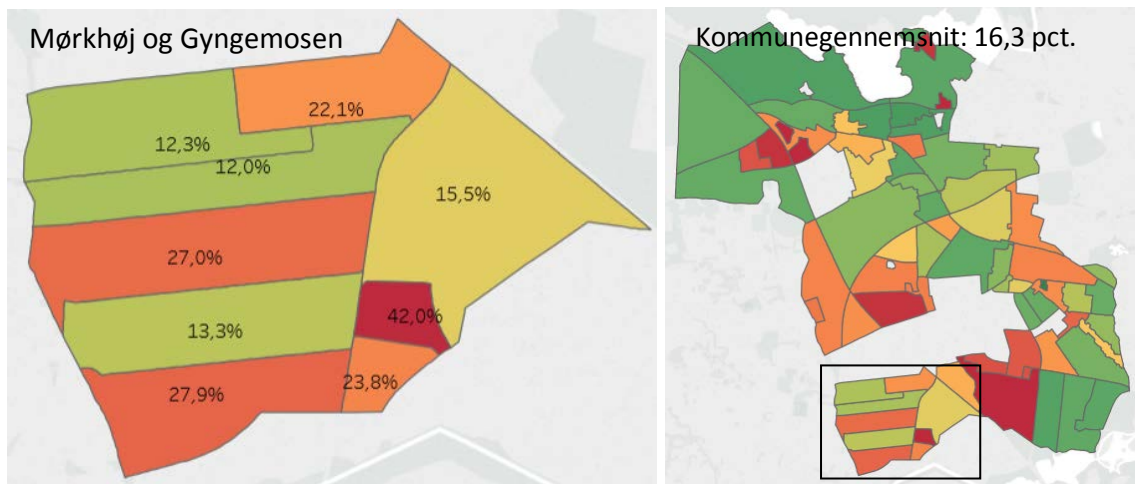
Børn under 18 år af ikke-vestlige flygtninge og familiesammenførte ankommet siden 2012 tæller 179 i kommunen. Heraf bor 16 i Pileparken, 10 i Gyngemose Park og ni i Torvegård/Torveparken (forår 2017).

Grundskole som højeste uddannelse

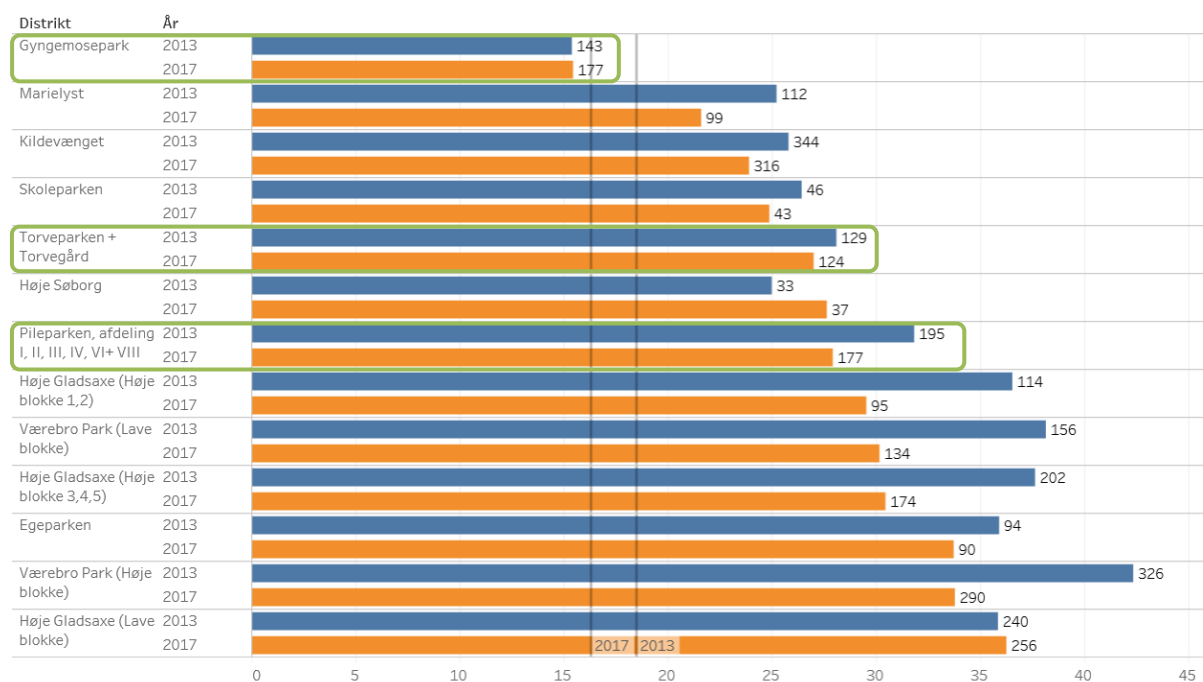
Introduktion til indikator: Tallene viser andelen af beboere i alderen 30-59 år, som har grundskole (dvs. folkeskoleniveau) som højest fuldførte uddannelse eller "uoplyst uddannelse". Det skal bemærkes, at "uoplyst uddannelse" kan dække over beboere, som har en uddannelse fra udlandet, men som ikke er anerkendt i Danmark. Indvandreres uddannelse registreres som "uoplyst", medmindre personen selv vælger at få uddannelsen overført via Uddannelsesstyrelsens Anerkendelseskontor eller Sundhedsstyrelsens autorisationsregister, eller oplysningen er blevet overført via spørgeskemaundersøgelser. En sådan spørgeskemaundersøgelse er blevet foretaget i 2016. Danmarks Statistik har ikke oplysninger om, hvor mange indvandrere, der har fået deres uddannelse godkendt. I Gladsaxe Kommune var der i 2017 606 personer i aldersgruppen, som var registreret med uoplyst uddannelse, svarende til 2,2 pct.

Datakilde: Danmarks Statistik

Figur 16: Andel af 30-59-årige med grundskole som højest fuldførte uddannelse eller uoplyst uddannelse 1. januar 2017



Figur 17: Andel af 30-59-årige med grundskole som højest fuldførte uddannelse eller uoplyst uddannelse 1. januar 2013 og 1. januar 2017 i udvalgte almene boligområder og Gyngemose Park



Kommentar til figurer:

I kommunen som helhed har 16,3 pct. af de 30-59 årige blot grundskolen som højest fuldførte uddannelse eller uoplyst uddannelse. Figur 16 viser, at de fleste af boligområderne i Mørkhøj og Gyngemosen ligger over kommunegennemsnittet, og dermed har relativt mange lavt uddannede: Gyngemosegård har 42 pct. (Gyngemosegård-distriktet har dog få personer i aldersgruppen), Pileparken har 24-28 pct., Torvegård/Torveparken har 27 pct. Gyngemose Park ligger tæt på kommunegennemsnittet med 15,5 pct. Parcelhusområderne i Mørkhøj, på nær et enkelt, ligger lidt bedre end kommunegennemsnittet.

Figur 17 viser andelen af 30-59-årige med grundskole som højest fuldførte uddannelse eller uoplyst uddannelse i kommunens største almene boligområder og i Gyngemose Park. Tallene viser, at uddannelsesniveaulet de fleste steder er steget, dvs. andelen af lavt uddannede er faldet. Dog i Gyngemose Park er der ikke sket nogen ændring fra 2013-2017. I Torvegård/Torveparken er faldet meget lille. Pileparken og Torvegård/Torveparken har ikke helt så stor en andel af lavt uddannede som Værebros Park og Høje Gladsaxe.

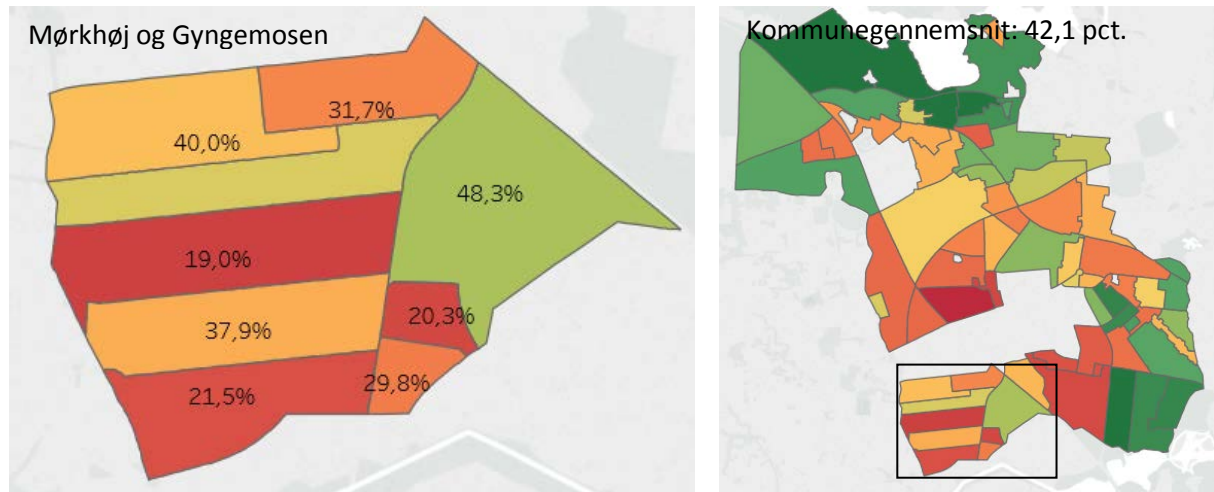
Mellemlang eller lang videregående uddannelse

Introduktion til indikator:

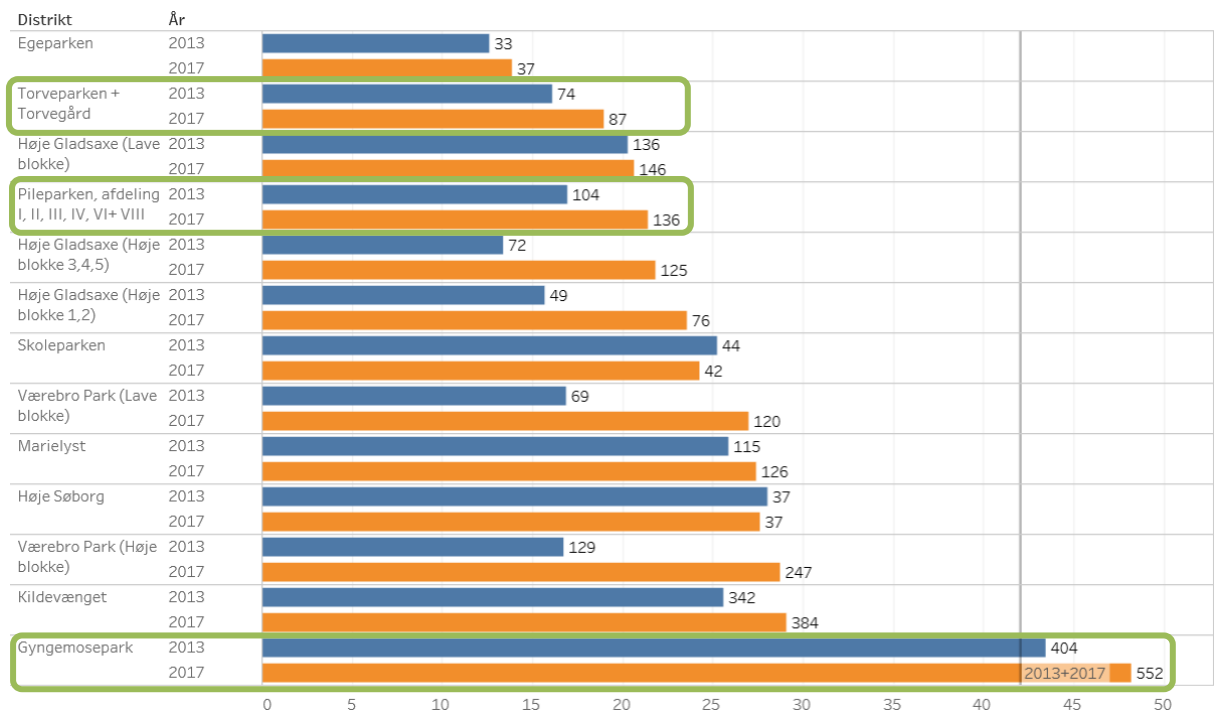
Denne indikator viser andelen af 30-59-årige med et højt uddannelsesniveau, forstået som mellemlang eller lang videregående uddannelse. Igen skal der gøres opmærksom på, at indvandrere kan være registreret med "uoplyst uddannelse" (se introduktion til indikator for grundskole som højeste uddannelse).

Datakilde: Danmarks Statistik

Figur 18: Andel af 30-59-årige med en mellemlang eller lang videregående uddannelse 1. januar 2017



Figur 19: Andel (pct.) af 30-59-årige med en mellemlang eller lang videregående uddannelse 1. januar 2013 og 1. januar 2017 i udvalgte almene boligområder og Gyngemose Park



Kommentar til figurer:

I Gladsaxe Kommune har 42,1 pct. af de 30-59-årige en mellemlang eller lang videregående uddannelse. Figur 18 viser, at de almene boligområder i Mørkhøj adskiller sig væsentligt fra kommunegennemsnittet: Torvegård/Torveparken med 19 pct., Pileparken med 21-29 pct. og Gyngemosegård med. Gyngemose Park har med 48,3 pct. flere højt uddannede end kommunegennemsnittet og den højeste andel i bydelen.

Figur 19 viser, at alle de almene boligområder har væsentligt færre højtuddannede end kommunegennemsnittet. I dele af Høje Gladsaxe og i Værebros Park er der sket en væsentlig stigning i andelen af højtuddannede fra 2013 til 2017. Det bevirker, at i 2017 er Pileparken og Torvegård/Torveparken blandt de fire almene boligområder, som har lavest andel af højtuddannede blandt 30-59-årige.

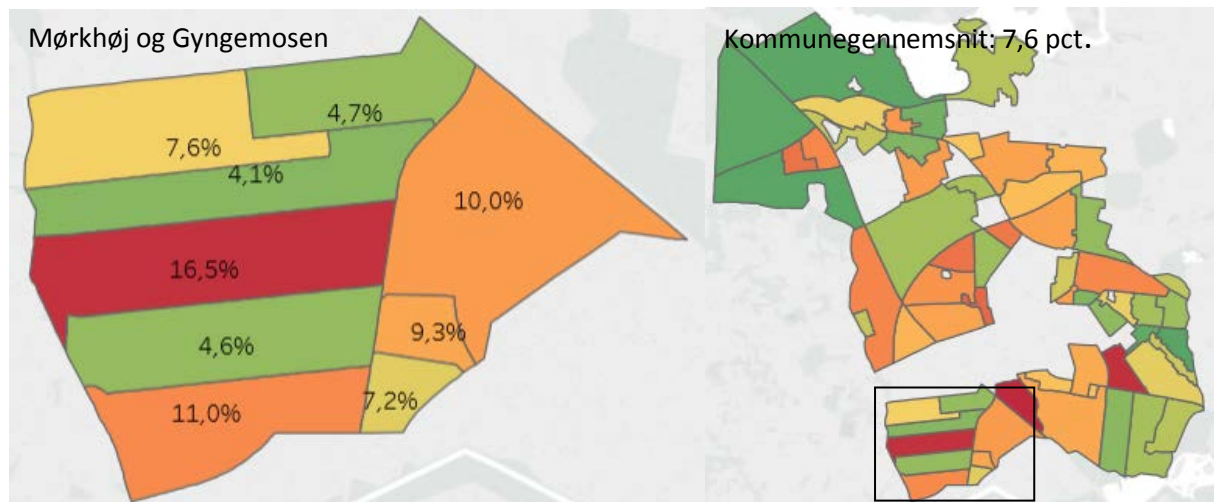
Enlige med børn

Introduktion til indikator: Indikatoren viser andelen af husstande, hvor der bor enlige med børn, dvs. én voksen + et eller flere børn. Andre husstandstyper er enlige uden børn, par med eller uden børn og øvrige husstandstyper, fx kollektiv.

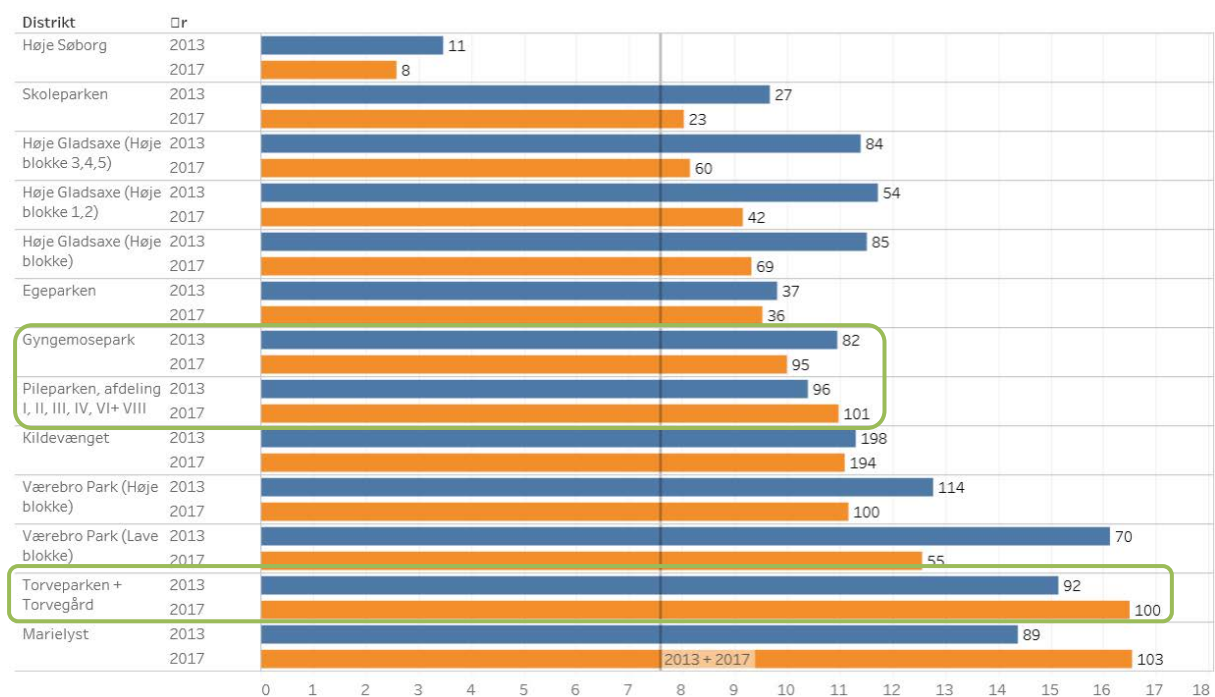
Der tages i denne indikator ikke højde for familieformer, hvor børn, selvom de kun har officiel adresse ét sted, bor skiftevis hos den ene og den anden forælder fx efter en skilsmisse.

Datakilde: Danmarks Statistik

Figur 20: Andel af husstande, der består af enlige med børn 1. januar 2017



Figur 21: Andel af husstande, der består af enlige med børn 1. januar 2013 og 1. januar 2017 i udvalgte almenboligområder og Gyngemose Park



Kommentar til figurer:

I Gladsaxe Kommune samlet set består 7,6 pct. af husstandene af enlige med børn. Gyngemose Park, Torvegård/Torveparken, Gyngemosegård og Pileparken har relativt flere af denne type husstande end kommunegennemsnittet (jf. figur 20). Især Torvegård/Torveparken har en stor andel af husstande med enlige med børn, 16,5 pct., hvilket er mere end dobbelt så højt som kommunegennemsnittet.

Figur 21 viser, at alle de udvalgte boligområder bortset fra Høje Søborg har en overrepræsentation af denne type husstande set i forhold til kommunegennemsnittet. Torvegård/Torveparken er sammen med Marielyst de boligområder, der har den største andel af husstandstypen enlige med børn efterfulgt af Værebros Park og Kildevænget og dernæst Pileparken og Gyngemose Park. Andelen er steget siden 2013 i Torvegård/Torveparken og Pileparken, mens den er faldet i Gyngemose Park.

Andel af børn, der bor med enlig forsørger

Hvis man i stedet for husstandstyper ser på andelen af børn under 18 år, som bor med en enlig forsørger frem for to forsørgere, så er boligområderne Pileparken og Torvegård/Torveparken meget overrepræsenteret. I hele kommunen bor 19,5 pct. af børnene med en enlig forsørger (1. januar 2017). For børn i Torvegård/Torveparken gælder det for 48,0 pct. svarende til 119 børn, og for Pileparken (afd. I, II, III, IV, VI+VIII) 38,2 pct. svarende til 131 børn. Til sammenligning gælder det 28,5 pct. af børnene i Værebros Park, 27,4 pct. i Høje Gladsaxe og 20,8 pct. i Gyngemose Park. (Kilde: Danmark Statistik)

Store lejligheder i Mørkhøj går ofte til skilsmissemfamilier

Boligformidlingen oplyser, at når de får anvisningsret til store lejligheder (3-4 værelser) i Mørkhøj, går de som regel til familier ramt af skilsmisse, dvs. enlige med børn. Mange store lejligheder ligger i Torvegård/Torveparken. De fleste skilsmisseramte familier, som får anvist en bolig, kommer i forvejen fra Mørkhøj-området. Mindre lejligheder (1-2 værelser) går typisk til socialt udsatte, førtidspensionister eller skilsmisseramte uden børn.

Til- og fraflytningsmønstre

Sådan tildeles de almene boliger

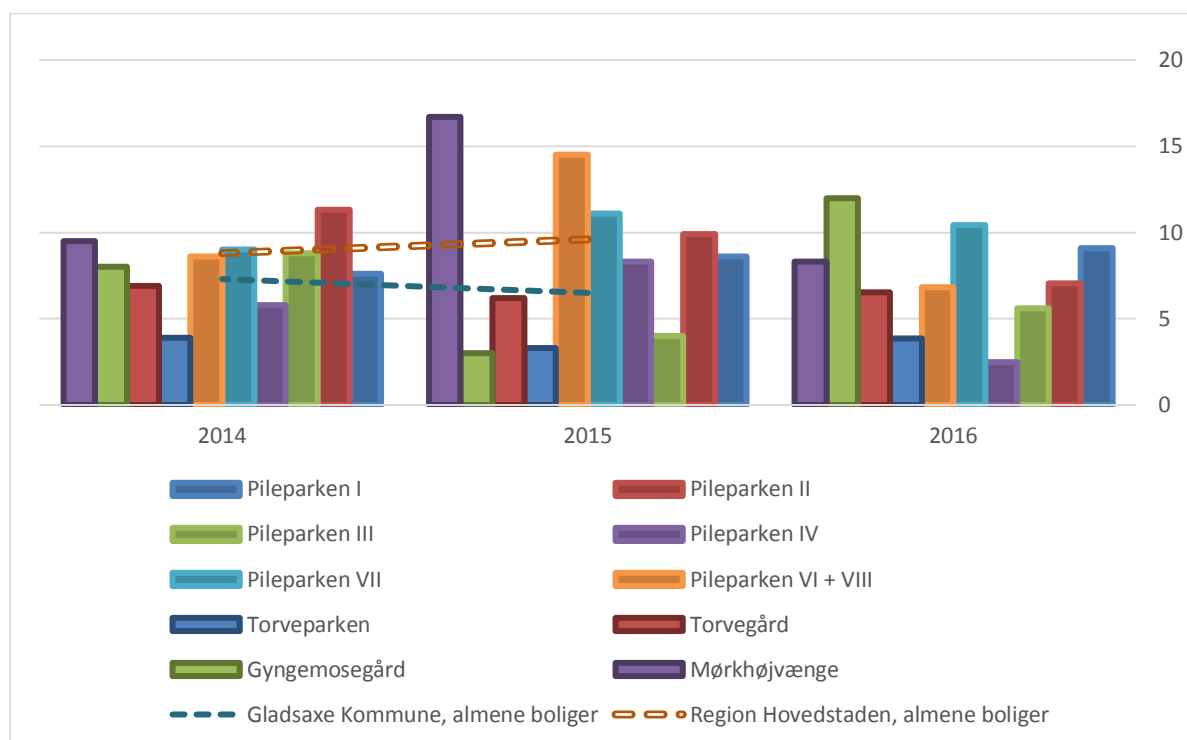
Gladsaxe Kommune har ifølge aftale med boligorganisationerne råderet over hver fjerde af deres ledige boliger. Boliganvisningen i kommunen anviser borgere med akut boligbehov til disse boliger, fx til skilsmisseramte, socialt udsatte, flygtninge eller ved sygdom. De øvrige 75 pct. af de ledige almene boliger tildeler boligorganisationerne selv til personer på deres ventelister.³

Der er ingen almene boliger i Gyngemose Park, og Boliganvisningen anviser ikke nogle borgere hertil.

Fraflytningsprocent (boligomsætning) i almene boligafdelinger

Introduktion til indikator: Fraflytningsprocenten i almene boligafdelinger (også kaldet boligomsætning) er den procentdel af boligerne, som fraflyttes i løbet af et år (interne flytninger indenfor afdelingen er ikke medregnet). En høj fraflytningsprocent kan være et udtryk for et dårligt fungerende boligområde. Omvendt kan en lav fraflytningsprocent også være et udtryk for, at mange beboere er så socialt udsatte, at de ikke har muligheder eller overskud til at flytte, selvom de gerne ville. Foruden de officielle fraflytninger kan der være lejligheder, som fremlejes ulovligt. Datakilde: Boligorganisationernes indrapportering til almen styringsdialog samt Landsbyggefonden.

Figur 22: Fraflytningsprocent for familieboliger i almene boligafdelinger



³ I Høje Gladsaxe og Værebros Park gælder der andre forhold end i de øvrige boligafdelinger, idet der er indgået aftale mellem kommunen og boligorganisationerne om fleksibel udlejning. Det betyder, at langt størstedelen af de ledige lejligheder - uanset om de anvises af kommunen eller boligorganisationen - går til ressourcestærke personer ud fra kriterier om indkomst, arbejde eller uddannelse.

Kommentar til figur:

Figur 22 viser fraflytningsprocenten for de almene boligafdelinger i Mørkhøj og Gyngemosen gennem de sidste 3 år. Desuden vises fraflytningsprocenten i 2014-2015 for almene boligafdelinger i Gladsaxe Kommune og Region Hovedstaden, som var henholdsvis 6,5 pct. og 9,6 pct. i 2015. Mørkhøjvænge (mørk lilla), Pileparken VII (blå) og Pileparken VI+VIII (orange) har haft de højeste fraflytningsprocenter gennemsnitligt, men tallene er svingene og kun enkelte år ligger de over regionsniveauet. Mørkhøjvænge er den boligafdeling, der har færrest boligenheder (84), og fraflytningsprocenten er derfor mere sårbar. Pileparken IV (lys lilla) og Torveparken (mørk blå) skiller sig ud med de laveste fraflytningsprocenter på henholdsvis 5 pct. og 4,3 pct. i 2016.

Intern flytning i Mørkhøj

Ejendomsfunktionærerne og udlejningschefen i ABG vurderer, at der sker en stor grad af interne flytninger mellem ABG's afdelinger (Pileparken og Torveparken) i Mørkhøj. De fører dog ikke statistik på det. Særligt rækkehusene i Torveparken og lejlighederne i Pileparken IV er attraktive, og her er størstedelen af flytningerne beboere, som allerede bor i Mørkhøj. Pileparken I, hvor der er mange mindre små lejligheder, er "indgangen" til Mørkhøj – her er andelen af "udefrakommende" størst blandt tilflytterne.

"Korte" ventelister i Mørkhøj

Mørkhøj er det område i Gladsaxe, hvor ventetiden er kortest til en bolig i ABG. Kort skal dog forstås som 6-7 år til en 3-rums bolig, fx i Pileparken I. Ejendomsfunktionærerne og udlejningschefen vurderer således, at det er meget sjældent og kortvarigt, at ABG's boliger i Mørkhøj står tomme.

Beboerdemokrati og fællesskab i Mørkhøj

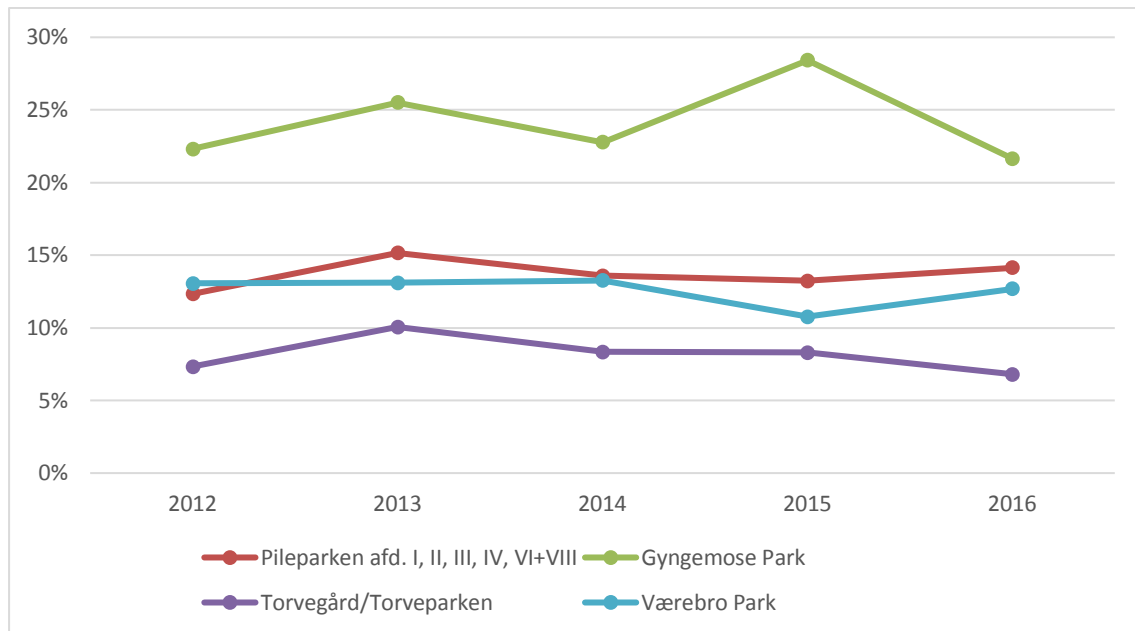
Ejendomsfunktionærerne i ABG vurderer, at mange beboere i de almene afdelinger i Mørkhøj har en stærk tilknytning til området gennem flere generationer, og mange kender hinanden på kryds og tværs. Det kommer bl.a. til udtryk ved, at flere af bestyrelsesmedlemmerne i de forskellige afdelingsbestyrelser er i familie med hinanden. Afdelingsbestyrelserne består overvejende af beboere med dansk baggrund, men i Pileparken VII er der valgt tre ind med anden etnisk baggrund end dansk. Ejendomsfunktionærerne vurderer, at den ældre generation i nogle afdelinger har lidt svært ved at lade yngre komme ind. I Pileparken I er der dog sket et generationsskifte. I en enkelt afdeling var der ikke nogen bestyrelse i to år. Afdelingsbestyrelserne afholder af og til sociale arrangementer stærkt understøttet af ejendomsfunktionærerne, fx 50 års jubilæum for Torveparken i september 2017. Flere af ejendomsfunktionærerne bor selv i Mørkhøj. Nogle ejendomsfunktionærer mener, at kulturforskelle mellem beboerne er en stigende udfordring.

Personer flyttet til Gyngemose Park

Introduktion til indikator: Denne indikator handler om antallet af personer tilflyttet et område i forhold til det samlede antal personer, som bor i området.

Datakilde: Danmarks Statistik

Figur 23: Tilflytteres andel af samlet beboertal i Gyngemose Park og udvalgte boligområder i 2012-2016



Kommentar til figur:

Basisdistriktet, vi kalder Gyngemose Park, havde 2.457 beboere 1. januar 2016. I løbet af 2015 flyttede 532 personer ind i området. Tilflytterne svarer dermed til 22 pct. af beboerne. Andelen, der fraflyttede området samme år var 23 pct. Det svarer til, at mellem hver fjerde og femte beboer er blevet skiftet ud i løbet af et år. Tilflytningsprocenten i Gyngemose Park har i årene 2012-2016 ligget mellem 22 og 28 pct. Dette niveau af til- og fraflytning er relativt højt i forhold til andre boligområder (jf. figur 23). Eksempelvis ligger tilflytningsprocenten omkring 12-15 pct. i Pileparken (afd. I, II, III, IV, VI+VIII) og 7-10 pct. i Torvegård/Torveparken.

Konfliktfyldte skilsmisser i Gyngemose Park

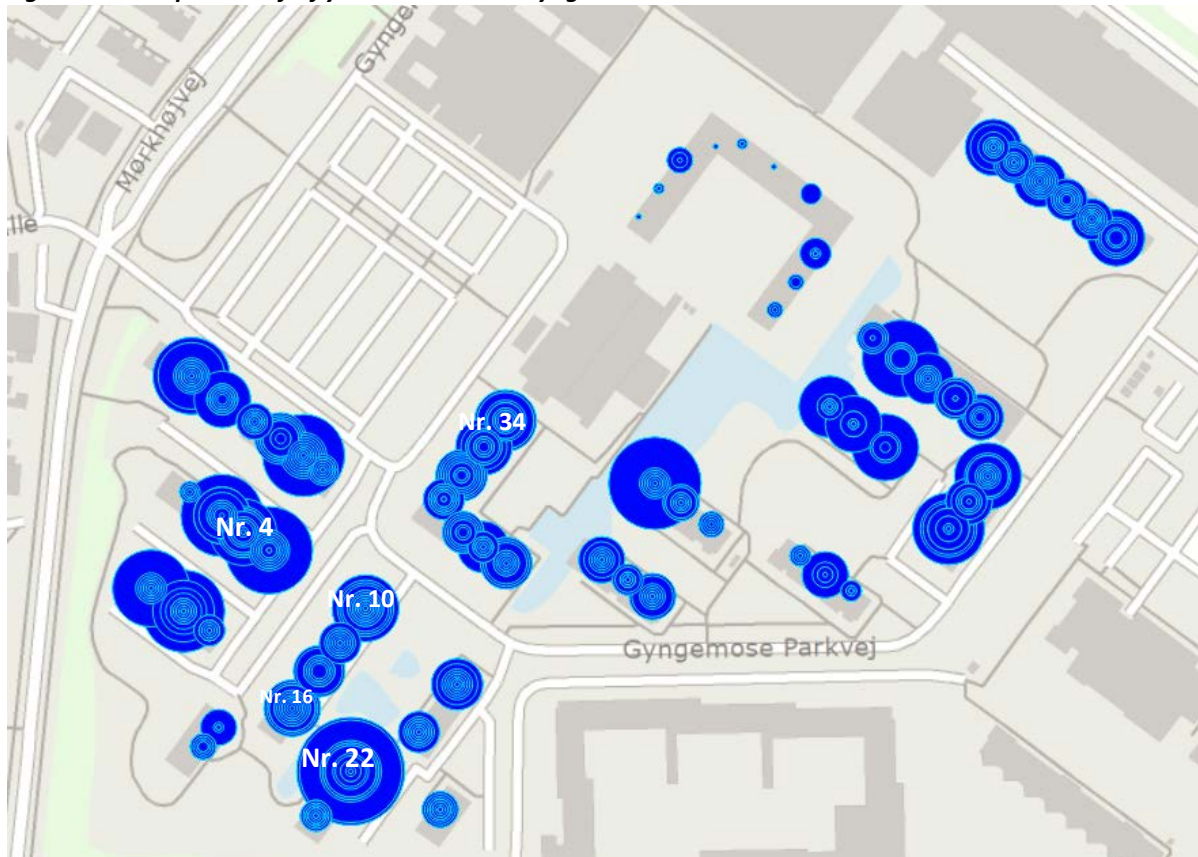
Fagprofessionelle fra børne- og ungeområdet vurderer, at der er relativt mange tunge skilsmisser i Gyngemose Park og særligt blandt familier med anden etnisk baggrund. Muligvis tiltrækker området mange skilsmisseramte, fordi det er let at få en bolig der.

Personer flyttet fra Gyngemose Park

Introduktion til indikator: Med disse tal ser vi på, hvilke adresser i Gyngemose Park, der hyppigst bliver fraflyttet. Der er tale om borgere i alle aldre. Cirkelstørrelsen indikerer, hvor mange personer, der er flyttet fra adressen. Cirklerne ligger oven i hinanden, fordi der er tale om etagebyggeri med flere adresser i samme opgang.

Datakilde: Gladsaxe Kommune (CPR)

Figur 24: Antal personer fraflyttet en adresse i Gyngemose Park siden 2013



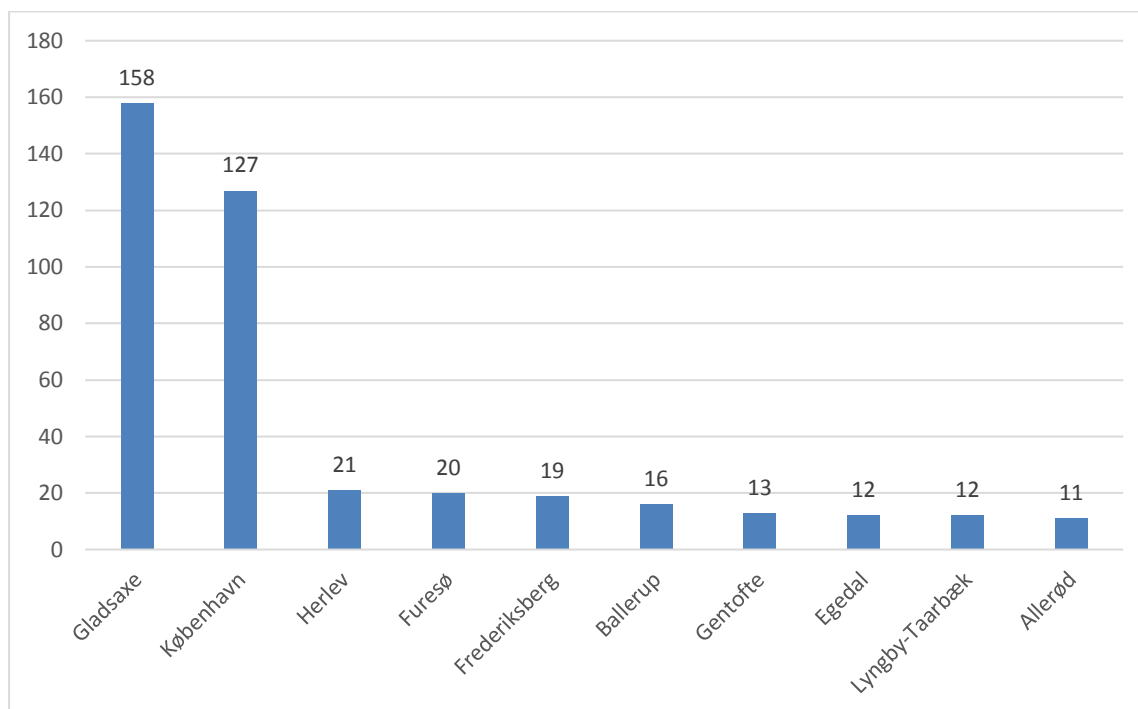
Kommentar til figur:

Der har siden 2013 været 2.928 personer, der er flyttet ud af Gyngemose Park. Der er ikke et entydigt mønster, men nogle boliger ser ud til at være mere ramt af fraflytninger end andre. De seks mest fraflyttede husnumre/opgange står for 20 pct. af de fraflyttede personer siden 2013 (indtil ultimo september 2017). Det er Gyngemose Parkvej 22, 10, 4C, 4B, 34 og 16. (Her er der ikke taget højde for, hvor mange lejligheder, der er i opgangen).

Hvor flytter de hen?

Halvdelen af de beboere, som fraflytter Gyngemose Park, flytter til en anden adresse i Gladsaxe Kommune eller til Københavns Kommune. Det fremgår af figur 25 nedenfor, som viser de ti hyppigste nuværende bopælskommuner for de 563 beboere, som er fraflyttet Gyngemose Park inden for det seneste år (oktober 2016- oktober 2017). Heraf bor 158 stadig i Gladsaxe svarende til 28 pct., og 127 er flyttet til Københavns Kommune svarende til 23 pct. De resterende 49 pct. bor i mange forskellige kommuner, men primært nabokommuner til Gladsaxe.

Figur 25: De 10 mest tilflyttede kommuner for tidligere beboere i Gyngemose Park siden oktober 2016



Dyr husleje i Gyngemose Park

Boligformidlingen oplyser, at de jævnligt får henvendelser fra borgere, som ønsker at flytte fra Gyngemose Park, fordi deres husleje er høj. Gladsaxe Kommune anviser ikke borgere til Gyngemose Park, men Boligformidlingen vurderer, at andre kommuner har hjulpet udsatte borgere til en bolig i Gyngemose Park. Det kan eksempelvis ske ved at give støtte til indskuddet. I sådanne tilfælde kan Gladsaxe Kommune have krav på mellemkommunal refusion, vurderer Boligformidlingen.

Flere familier med anden etnisk baggrund

Nogle fagprofessionelle fra børne- og ungeområdet oplever, at beboersammensætningen i Gyngemose Park er under forandring. Der er flere og flere familier med anden etnisk baggrund og mange forskellige sproggrupper. Typisk har den ene forælder et arbejde (fx en kontrakt hos Novo Nordisk eller DTU), og ofte er den anden forælder på overførselsindkomst. Det vurderes, at mange beboere flytter igen hurtigt på grund af et højt huslejeniveau.

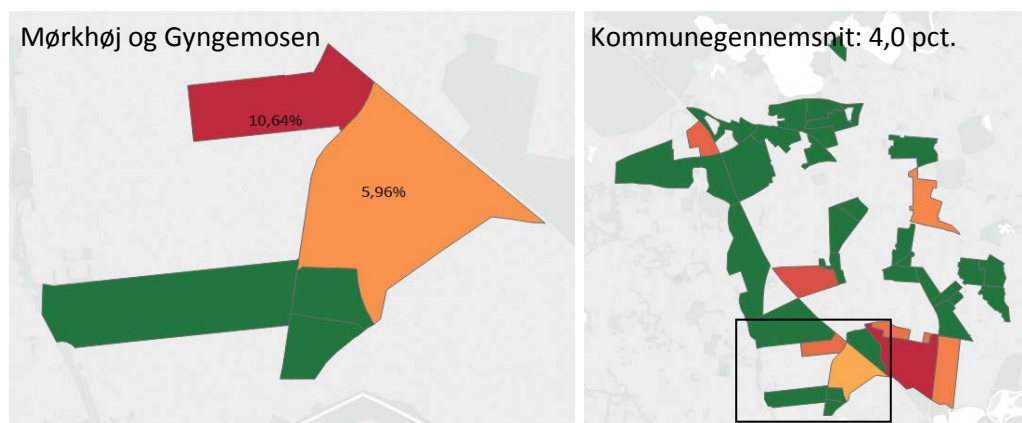
Småbørn

Småbørn udenfor dagtilbud

Introduktion til indikator: Det har stor betydning for alle børns trivsel, udvikling og læring, at de stimuleres og udfordres dagligt af kompetente voksne og jævnaldrende børn, samt lærer at indgå i sociale fællesskaber. Denne indikator viser andelen af 2-6-årige børn, der ikke går i et dagtilbud. Dagtilbud forstås som selvejende eller kommunale dagtilbud, dagpleje eller private pasningstilbud. Børn, som er startet i skole, er ikke talt med i populationen. Det skal bemærkes, at der samlet set er tale om et lille antal børn, som ikke er i dagtilbud den pågældende dato for dataudtrækket. Data er opgjort i marts 2017.

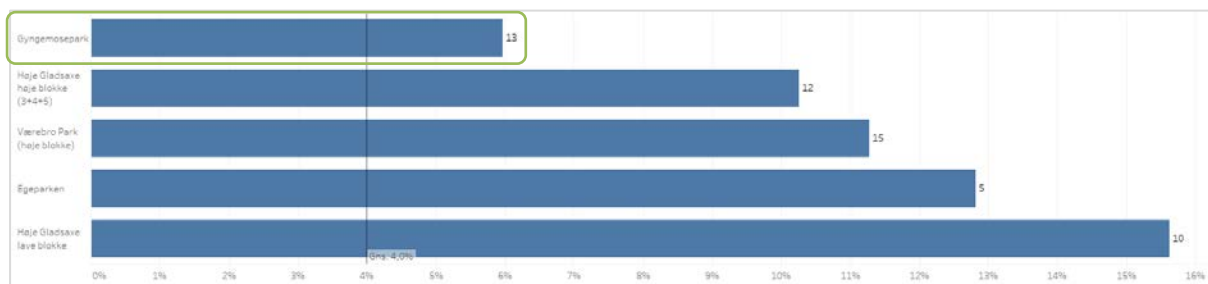
Datakilde: Gladsaxe Kommune (KMD Institution)

Figur 26: Andel af 2-6-årige, der ikke går i et dagtilbud ultimo marts 2017



Note: Områder, hvor der er 1-4 børn, der ikke er i dagtilbud er blevet fjernet fra kortet. De mørkegrønne områder indikerer, at der slet ikke er nogle børn i alderen 2-6 år, der ikke går i dagtilbud, i det pågældende område.

Figur 27: Andel af 2-6-årige udenfor et dagtilbud i udvalgte almene boligområder samt Gyngemose Park ultimo marts 2017



Kommentar til figurer:

Data viser, at 140 børn svarende til 4 pct. af de 2-6 årige i kommunen ikke var indskrevet i et dagtilbud (fratrasket de børn, som var begyndt i skole) på den pågældende dato. En større andel af børnene udenfor dagtilbud bor i boligområderne Høje Gladsaxe (15,6 pct, 10 børn), Egeparken (12,8 pct, 5 børn) og Værebro Park (11,3 pct, 15 børn). Disse områder ligger alle over kommunegennemsnittet på 4 pct. Ligeledes ses der i Gyngemose Park en højere andel børn sammenlignet med kommunegennemsnittet, som ikke går i dagtilbud, 6,6 pct (13 børn).

Der kan ikke konkluderes en generel tendens i kommunens områder, da analysen kun viser et øjebliksbillede. Ligeledes tager indikatoren ikke højde for alder, tilflytterstatus eller andelen af tosprogede, hvilket ville være gunstigt for at kunne beskrive resultatet. I de områder, hvor der er flest børn, der ikke går i dagtilbud, har børnehuse en større andel af tosprogede familier. Gladsaxe Kommune ønsker at tilgodese børn, der har et andet modersmål end dansk, og som først lærer dansk ved kontakt med det omgivende samfund, fx ved indskrivning i dagtilbud. Disse børn betegnes i praksis som sprogbørn og har fortrinsret til et dagtilbud med mindre end 30 pct. tosprogede børn. For at sikre denne fordeling skal spørgsmål om barnets modersmål og familiens kendskab til og brug af det danske sprog besvares i forbindelse med opskrivning af barnet. Sprogbørnenes fortrinsret sikrer, at der ikke sker en ulige fordeling af sprogbørn i kommunens børnehuse. Men strukturen kan også medføre en utilsigtet konsekvens, nemlig at nogle forældre, trods tilbud af plads i et børnehus, vælger at holde deres børn hjemme, indtil de får plads i deres foretrukne dagtilbud.

Tosprogede børn i børnehuse

Introduktion til indikator: Sproget er en af de vigtigste kilder i barnets udvikling til at forstå verden og begå sig i sociale sammenhænge. Alle børn skal have muligheden for at tilegne sig et godt sprog som forudsætning for trivsel, udvikling og læring. Denne indikator er todelt og viser hhv. andelen af børn, der ikke fortrinsvist taler dansk i hjemmet, baseret på selvrapporeret data fra forældrene, samt andelen af børn i udvalgte børnehuse, hvor begge forældres modersmål er andet end dansk og stammer fra et land udenfor EØS (europæiske lande), indberettet af børnehuse selv.

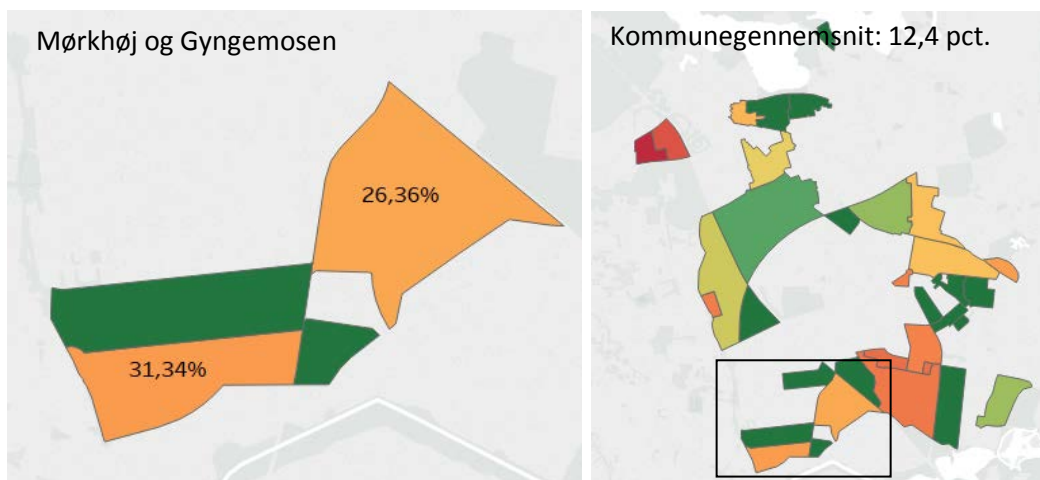
Første del af analysen bygger på selvrapporerede data af forældrene, når barnet opskrives i dagtilbud. Her bliver man som forælder bedt om at angive, om der tales dansk i hjemmet, ved enten at vælge "Taler dansk hjemme" eller "ikke dansk hjemme". For at sikre en højere validitet bliver forældrene igen bedt om at angive en bemærkning om, hvorvidt der fortrinsvis tales dansk i hjemmet. Resultaterne er vist ud fra, hvor børnene bor.

Anden del af analysen bygger på angivet data fra børnehuse selv. Her angiver børnehuse andelen af indskrevne børn, hvor begge forældres modersmål er andet end dansk. Denne analyse tager dermed udgangspunkt i udvalgte børnehuses børnesammensætning for hhv. år 2014 og 2016.

Grundet den selvrapporerede, samt håndholdte karakter af dataindholdet bør resultatet af denne indikator fortolkes med forsigtighed.

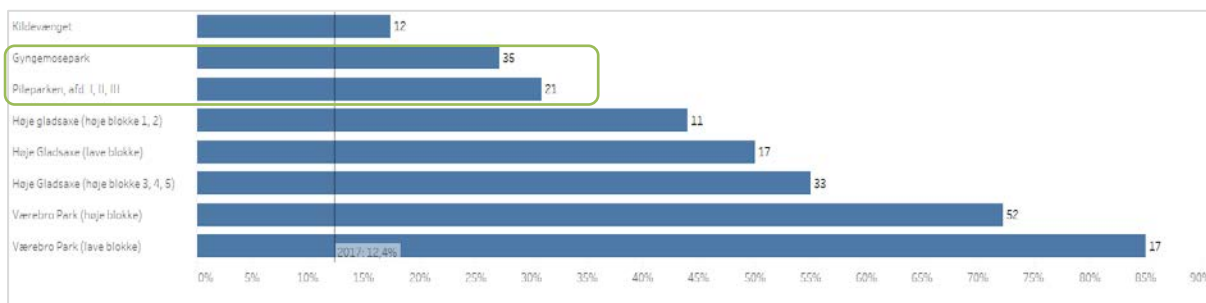
Datakilde: Gladsaxe Kommune (KMD Institution)

Figur 28: Andelen af 2-6-årige i kommunale og selvejende dagtilbud, der ikke fortrinsvist taler dansk i hjemmet



Note: Områder med 1-4 sprogbørn er blevet fjernet fra kortet. De mørkegrønne områder indikerer, at der slet ikke er nogle sprogbørn i det pågældende område.

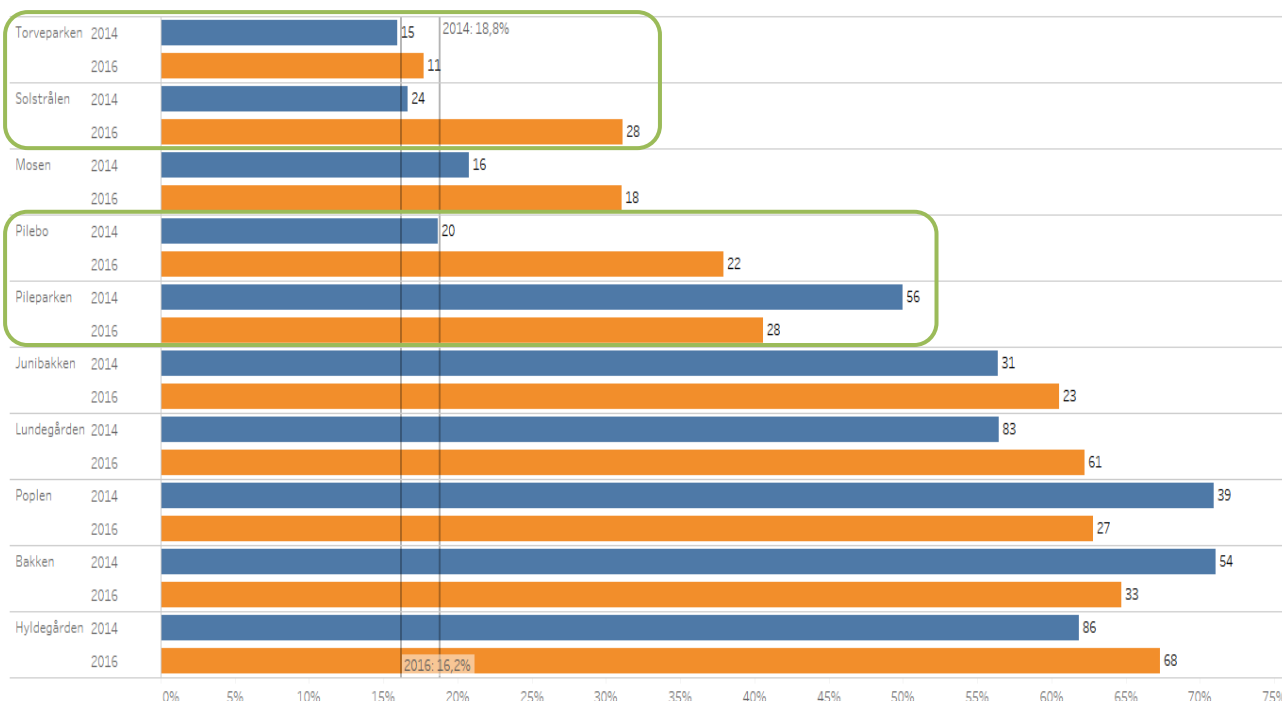
Figur 29: Andelen af 2-6-årige i kommunale og selvejende dagtilbud juni 2017, der ikke fortrinsvist taler dansk i hjemmet, i udvalgte almene boligområder og Gyngemose Park



Kommentar til figurer:

Figurerne ovenfor viser, at 12,4 pct af kommunens børn, der er tilknyttet dagtilbud, primært taler et andet sprog end dansk i hjemmet (baseret på hvad forældrene selv har angivet). Data dækker over totalt 354 sprogbørn. Figur 29 viser, at kommunens større almene boligområder Værebro Park og Høje Gladsaxe har de største andele sprogbørn rangerende fra 44 pct. til 85 pct., hvilket er langt over kommunegennemsnittet. Områderne i Mørkhøj er ikke jævnt fordelt (se figur 28) og viser, at både Pileparken (27 pct, 21 sprogbørn) og Gyngemose Park (27 pct, 35 sprogbørn) ligger over kommunegennemsnittet. Derudover er der områder med færre end fem sprogbørn og ligeledes områder, hvor ingen børn er angivet som sprogbørn.

Figur 30: Andelen af børn 0-6 år, hvor begge forældre ikke har dansk som modersmål og er fra ikke-EØS-lande, i udvalgte børnehuse i daginstitutionsområderne Skovbrynet, Grønnemose og Mørkhøj, 2014 og 2016



Kommentar til figurer:

Analysen af fordelingen af børn i udvalgte børnehuse med forældre, som begge har andet sprog end dansk som modersmål, giver en indikation af området børn, samt sammensætningen af børn, kulturer og sprog i de enkelte børnehuse. Området Skovbrynet har børnehuse Poplen,

Bakken og Junibakken. Området Grønnemose har børnehuse Lundegården, Hyldegården og Mosen. Området Mørkhøj har børnehuse Pileparken, Pilebo, Torveparken og Solstrålen. Kommunegennemsnittet for alle daginstitutioner i 2016 var på 16,2 pct., hvilket er faldende fra 2014, hvor gennemsnittet lå på 18,8 pct.

Andelen af sprogbørn i de udvalgte børnehuse rangerer mellem 18 pct. i Torveparken i 2016 og 67 pct. i Hyldegården samme år, hvilket viser, at alle børnehuse ligger over kommunegennemsnittet. Generelt ses der en større andel af sprogbørn i daginstitutionsområderne Skovbrynet og Grønnemose, hvor alle daginstitutioner (pånær Mosen med 31 pct.) har en større andel af sprogbørn end daginstitutionerne i Mørkhøj-området. Endvidere ses der en markant stigning i andelen fra 2014 til 2016 i børnehuse Mosen (21 pct. til 31 pct.), Solstrålen (17 pct. til 31 pct.) og Pilebo (19 pct. til 38 pct.). Det kan ikke entydigt konkluderes, hvorfor der ses en stigning i disse tre børnehuse, men det kan skyldes den politisk besluttede målsætning om, at der max skal være 30% tosprogede (uden for EØS) i en institution. Det betyder, at der arbejdes på at sprede tosprogede børn ud på flere institutioner for at undgå en for høj andel i enkelte børnehuse.

Skolebørn

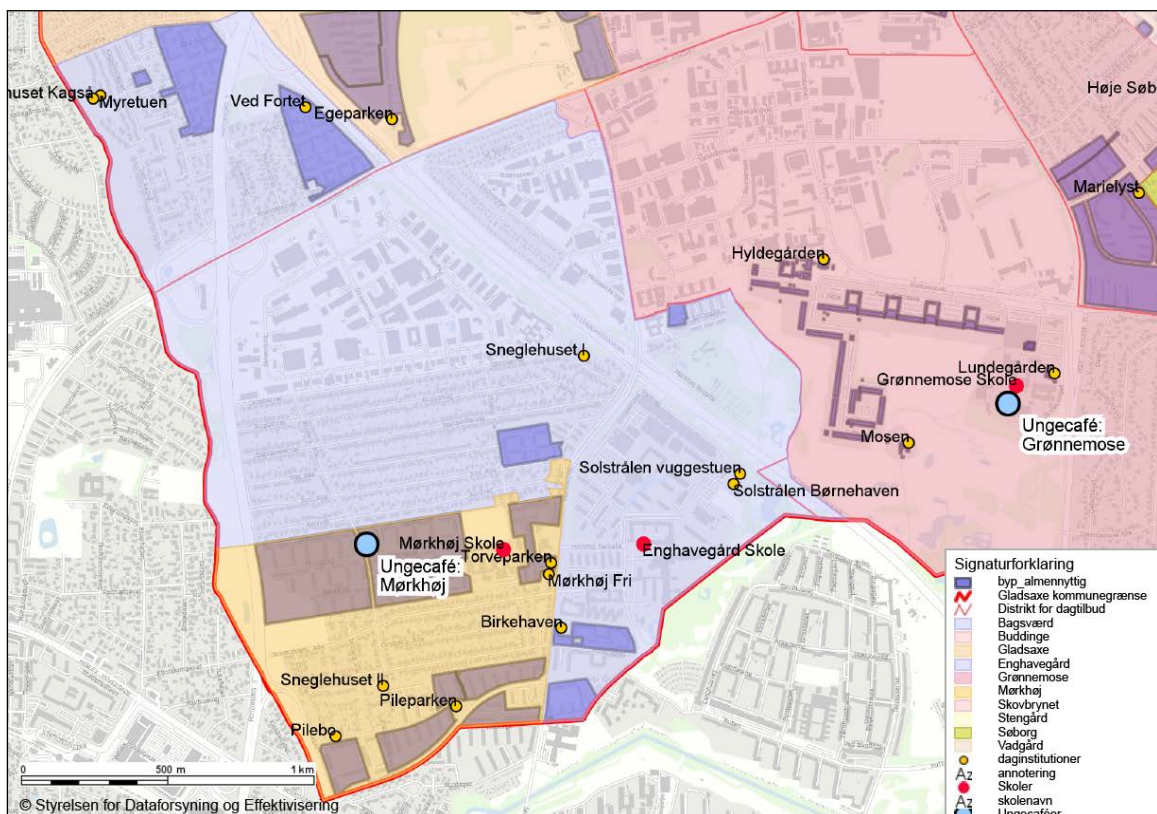
Indledning: De fleste elever i området går på Mørkhøj eller Enghavegård Skole

Indledningsvis afdækker vi, hvor børn bosiddende i Mørkhøj og Gyngemosen går i skole, og hvilke børn, der går på de to folkeskoler i området. Det bemærkes, at der her tages udgangspunkt i *skoledistrikterne* Mørkhøj og Enghavegård fremfor bydelene Mørkhøj og Gyngemosen.

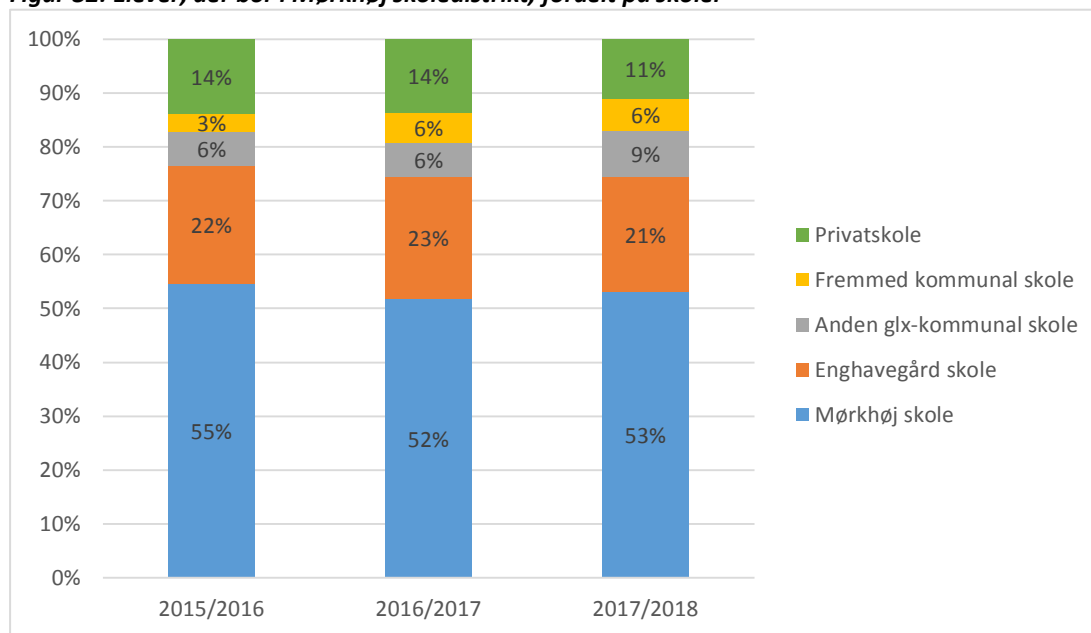
Kortet nedenfor viser grænserne for Mørkhøj og Enghavegård skoledistrikter samt de almene boligafdelinger i området (markeret med mørkelilla). Mørkhøj skoledistrikt (gul) dækker den syd-vestlige del af kommunen og dækker de fleste almene boligområder i Mørkhøj, dvs. Torvegård, Torveparken og Pileparkens afdelinger vest for Mørkhøjvej (afd. I, II, III, IV, VI+VIII). Der bor 474 skolebørn i Mørkhøj skoledistrikt. Enghavegård skoledistrikt (lilla) dækker et større geografisk område, herunder også områder nord for ringvejen og øst for motorvejen, som går ud over det område, som i denne rapport er defineret som Mørkhøj og Gyngemosen. Der bor 1160 skolebørn i Enghavegård skoledistrikt.

Som en del af flere skoledistriktsændringer blev Enghavegård skoledistrikt i 2016/17 udvidet med områder fra det tidligere Mørkhøj skoledistrikt og Gladsaxe skoledistrikt.

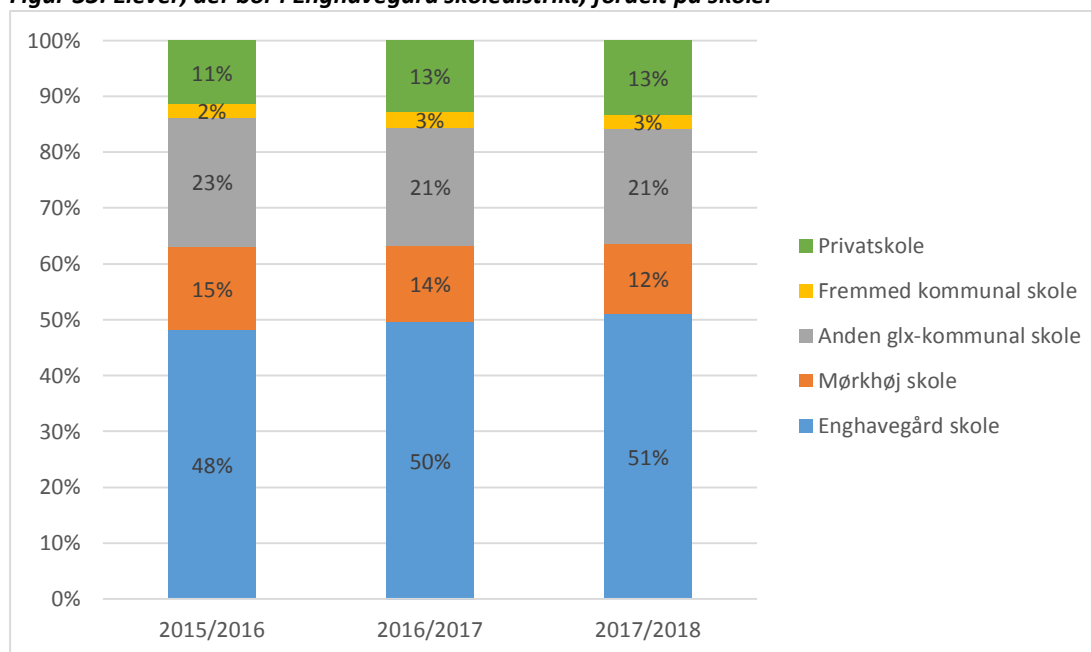
Figur 31: Skoledistrikter og almene boligområder i Mørkhøj og Gyngemosen



Figur 32: Elever, der bor i Mørkhøj skoledistrikt, fordelt på skoler



Figur 33: Elever, der bor i Enghavegård skoledistrikt, fordelt på skoler



Kommentar til figurer:

For Mørkhøj skoledistrikt viser opgørelsen, at 53 pct. af de elever, der bor i skoledistriktet, vælger Mørkhøj skole. Denne tilslutningsprocent har været nogenlunde stabil over de seneste tre år mellem 53 og 55 pct. Herudover fremgår det, at ca. hver femte elev, der bor i Mørkhøj skoledistrikt, vælger Enghavegård skole, der også er beliggende tæt på Mørkhøj skole. Samlet er det således ca. tre ud af fire elever i Mørkhøj skoledistrikt, der enten vælger Enghavegård Skole eller Mørkhøj Skole som deres skolevalg.

Der har for Mørkhøj skole over de seneste år været et mindre fald i privatskoleandelen til 11 pct. i skoleåret 2017/2018, der således ligger meget lavt i forhold til den gennemsnitlige privatskoleandel i Gladsaxe Kommune.

I Enghavegård skoledistrikt vælger ca. 50 pct. af skoledistriktets elever Enghavegård Skole. En tilslutningsprocentsudvikling, der har været stigende siden 2015. Udover Enghavegård skole vælger en del elever også Mørkhøj skole og Gladsaxe skole. Årsagen til den store andel elever, grupperet under "anden glx-kommunal skole", er netop Gladsaxe skole, der har en del elever fra Enghavegård skoledistrikt. Årsagen hertil skal findes i en større skoledistriktsændring gennemført i 2015, hvor Kagsåkvarteret, der før tilhørte Gladsaxe skoledistrikt, nu tilhører Enghavegård skoledistrikt. Denne ændring medfører, at mange af de elever, der før tilhørte Gladsaxe skole, nu tilhører Enghavegård skoledistrikt i stedet. Eleverne fra 2. klasse og opefter fra Kagsåkvarteret kan derfor umiddelbart efterlade indtryk af at skulle have fravalgt Enghavegård skole. Årsagen er imidlertid, at deres adresse tidligere tilhørte Gladsaxe skole, hvorfor eleverne naturligt også er meldt ind på skolen. For 0. klasserne 2017/2018, der bor i Enghavegård skoledistrikt er der således også kun ca. 8 pct., der vælger Gladsaxe skole, hvorimod andelen for 0-9. klasse udgør ca. 15 pct. For Enghavegård skoledistrikt udgør valget af kommunale skoler i andre kommuner en meget lille andel, ligesom privatskoleandelen også er meget lav, næsten tilsvarende Mørkhøj skoledistrikts.

Børn fra andre kommuner

Både Mørkhøj Skole og Enghavegård Skole har også børn, der kommer fra andre kommuner. På Enghavegård Skole er 9,2 pct. af eleverne fra andre kommuner (efter 2017), hvoraf langt størstedelen er fra København (63 elever). På Mørkhøj Skole er det ligeledes omkring 9 pct. af eleverne, der kommer fra andre kommuner, hovedsageligt København (31 elever).

Skoleshopping

Ledere fra Mørkhøj og Enghavegård skoler vurderer, at mange elever har for mange skoleskift. Der er en tendens til "skoleshopping", og at forældre giver for hurtigt op, når de møder udfordringer i forbindelse med deres børns skolegang. Skolerne skal i højere grad skabe "fælles front", så det bliver mindre interessant at skifte skole.

Udsatte børn fra Københavns Kommune

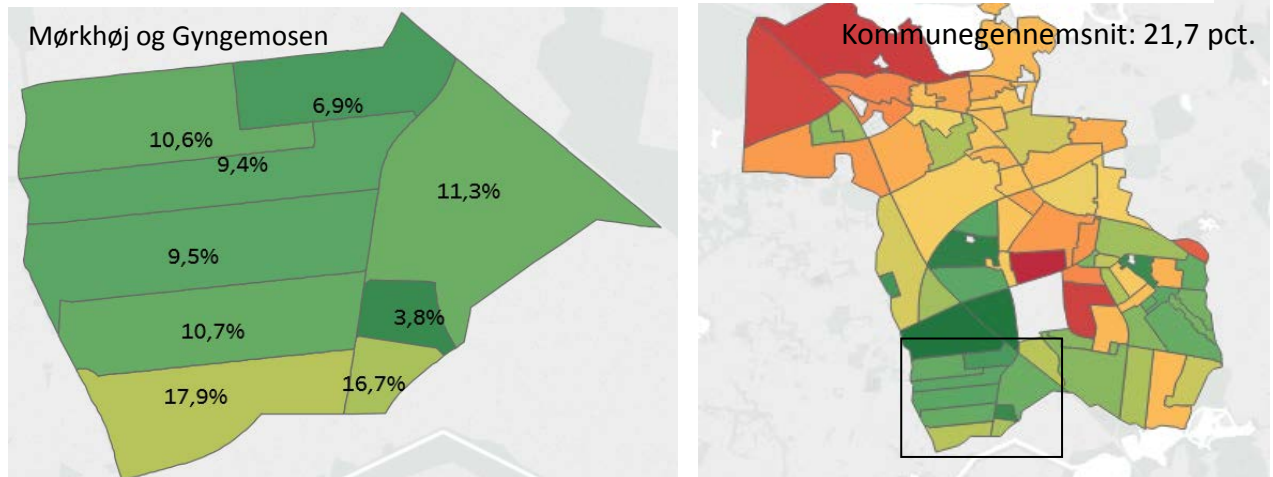
Børn fra Københavns Kommune udgør ikke en stor andel af det samlede elevtal men fylder meget, vurderer ledere fra Enghavegård og Mørkhøj Skole. De oplever, at børnene fra Københavns Kommune kommer fra skrøbelige familier.

Børn, der går i privatskole

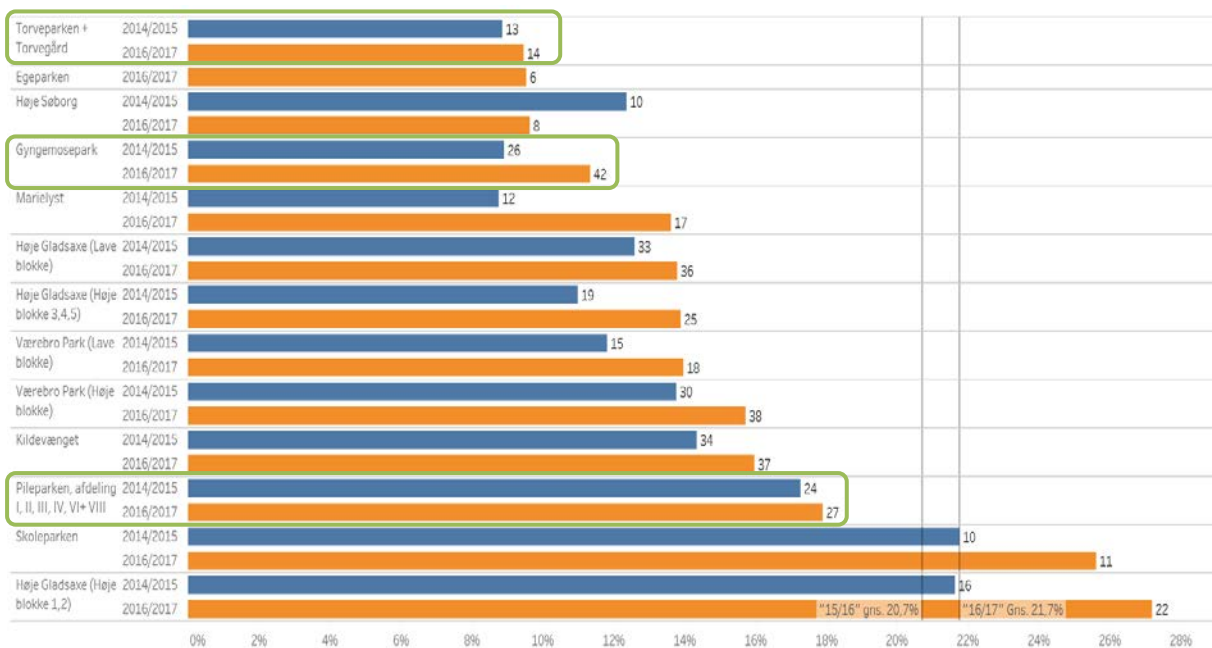
Introduktion til indikator: Denne indikator viser andelen af skolebørn, som bor i kommunen og går i en privatskole. Der skelnes ikke mellem privatskoler og friskoler.

Datakilde: Gladsaxe Kommune (TEA)

Figur 34: Andelen af elever i privatskole 2016/17



Figur 35: Andelen af elever i privatskole i udvalgte almene boligområder og Gyngemose Park 2015/16 og 2016/17



Kommentar til figurer:

Børn, der går i privatskole, er meget ujævnt fordelt i kommunen. Det ses af figur 34. Samlet set var det 21,7 pct. af eleverne i 2016/17. Mørkhøj og Gyngemosen er nogle af de områder i kommunen, hvor færrest går i privatskole, og de fleste af boligområderne ligger væsentligt under kommunegennemsnittet. Pileparken ligger tættest på kommunegennemsnittet (17,9 pct. og 16,7 pct.) og er det område i Mørkhøj/Gyngemosen, hvor flest går på privatskole. Andelen af privatskoleelever i Pileparken er også højere end i de fleste andre almene boligområder i kommunen, kun overgået af Skoleparken og dele af Høje Gladsaxe, jf. figur 35. I de fleste boligområder ser det ud til, at andelen af elever i privatskole er jævnt stigende.

Hvilke privatskoler

Det skæve geografiske billede af, hvor privatskoleeleverne bor, hænger til dels sammen med koncentrationen af privatskoler i de forskellige bydele. Der findes ikke nogle privatskoler i Mørkhøj og Gyngemosen, mens der ligger adskillige i eksempelvis Bagsværd.

De privatskoleelever, som bor i Enghavegård og Mørkhøj skoledistrikter, går på mange forskellige privatskoler. For elever i Enghavegård Skoledistrikt var de fem mest anvendte privatskoler i 2016/17:

- Kvikmarkens Privatskole (22 elever)
- Bagsværd Gymnasiums Grundskole (21 elever)
- Atheneskolen (10 elever)
- Den Lille Skole (9 elever)
- Kildegård Privatskole (8 elever)

For elever i Mørkhøj Skoledistrikt var de fire mest anvendte privatskoler i 2016/17:

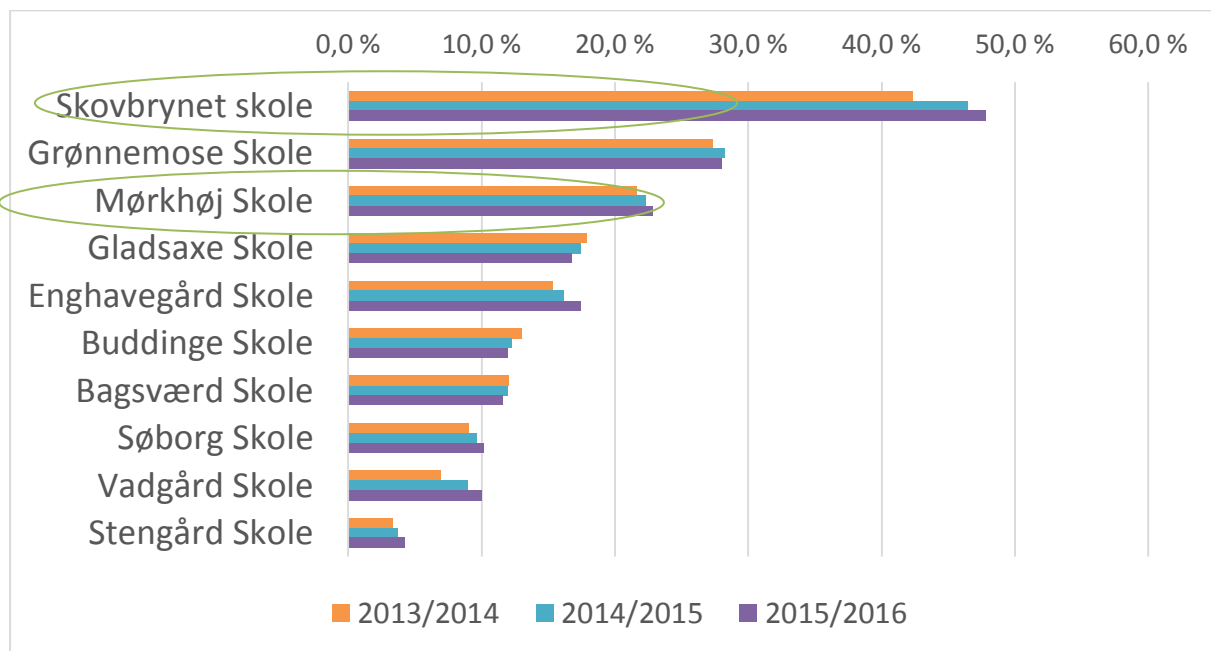
- Herlev Byskole (6 elever)
- Kildegård Privatskole (5 elever)
- Iqra Privatskole (5 elever)
- Gladsaxe Privatskole (5 elever)

Indvandrere og efterkommere blandt folkeskoleelever

Introduktion til indikator: Indikatoren viser andelen af indvandrere og efterkommere på kommunens folkeskoler.

Datakilde:

Figur 356: Andel af indvandrere og efterkommere blandt elever i folkeskoler



Datakilde: Undervisningsministeriet/Danmarks Statistik

Kommentar til figur:

Andelen af indvandrere og efterkommere blandt elever er på de fleste af kommunens folkeskoler stigende, herunder også på Mørkhøj Skole og Enghavegård Skole. I 2015/16 var andelen på Mørkhøj Skole ca. 22 pct. og Enghavegård skole ca. 17. pct. Det svarer til, at skolerne har henholdsvis den 3. og 5. største andel af indvandrere og efterkommere blandt kommunens folkeskoler.

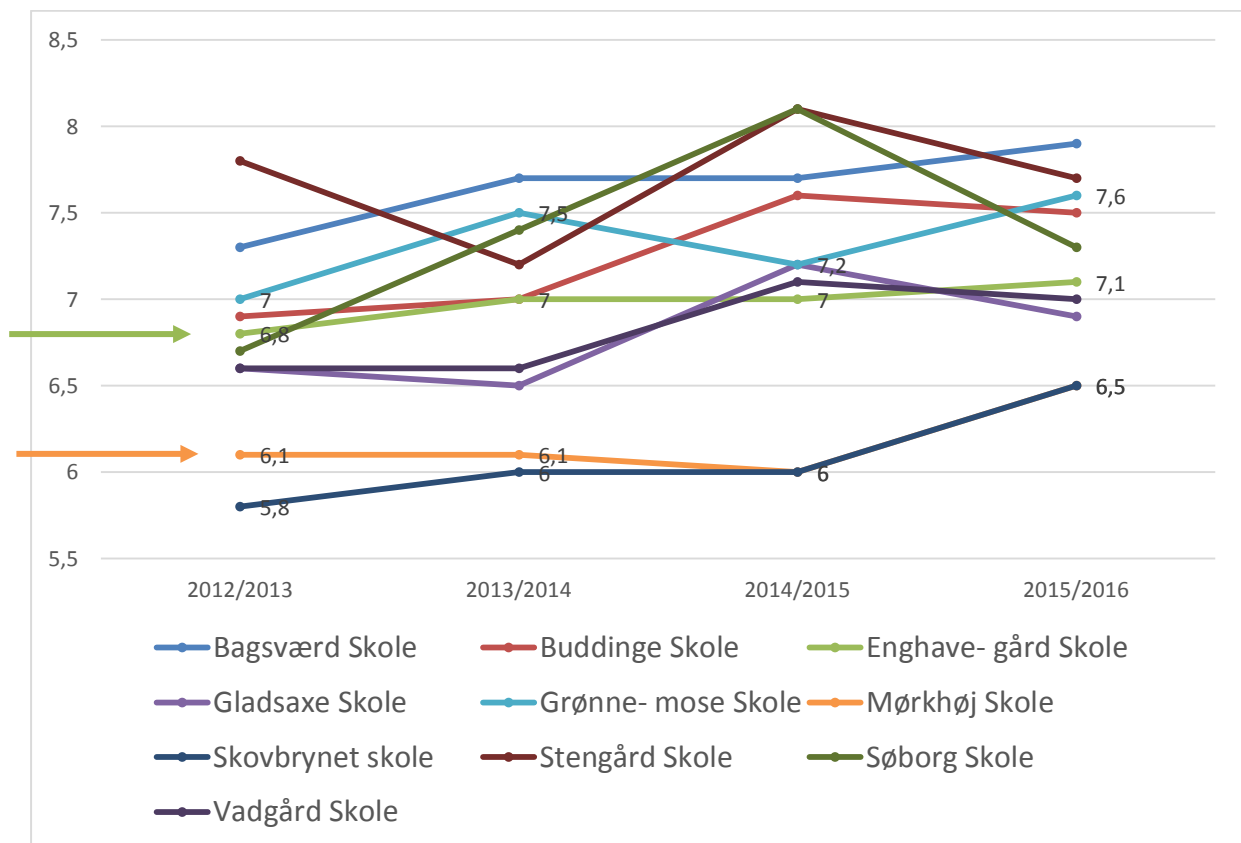
Forældre til tosprogede ønsker færre tosprogede i klasserne
Ledere fra skoleområdet fortæller, at nogle forældre til tosprogede bemærker, at andelen af tosprogede elever i klassen er stigende og efterspørger klasser med færre tosprogede.

Skolernes socioøkonomiske reference

Introduktion til indikator: Den socioøkonomiske reference er et modelberegnet tal, der angiver hvordan elever på landsplan med samme baggrundsforhold som skolens elever, har klaret folkeskolens afgangsprøve. Den socioøkonomiske reference kan på den måde anvendes som udtryk for, hvilken social og økonomisk baggrund eleverne på skolen har. Den er altså *ikke* et udtryk for elevernes virkelige karakterer. Referencen er kun dækkende for skolernes 9. klasser.

Datakilde: Undervisningsministeriet

Figur 367: Udvikling i skolernes socioøkonomiske elevgrundlag



Kommentar til figur:

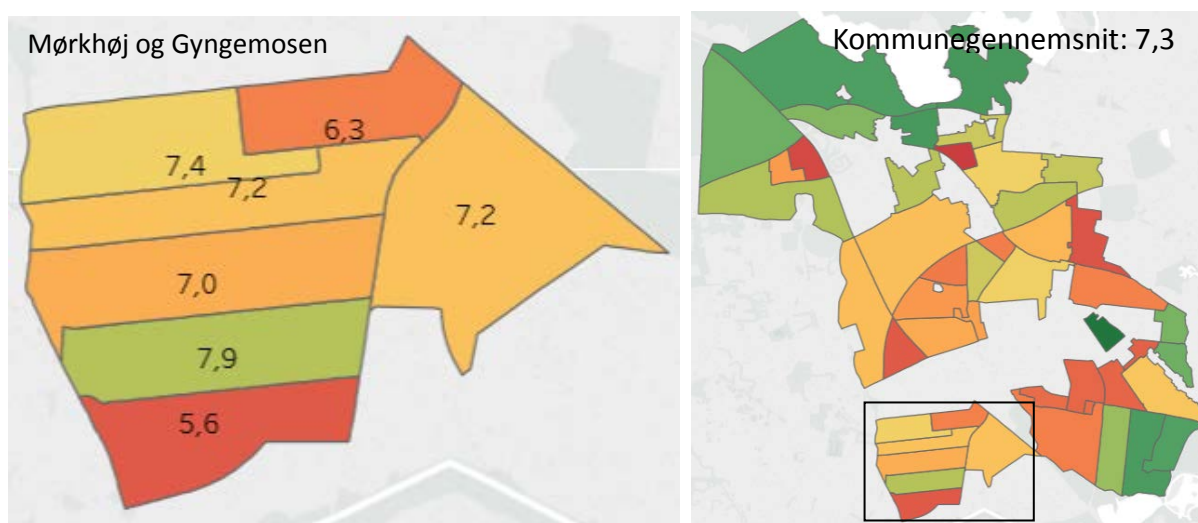
Figur 37 viser den enkelte folkeskoles socioøkonomiske reference i en periode på fire år. På de fleste skoler er den socioøkonomiske reference let stigende men svingende. Mørkhøj Skole er den skole, som sammen med Skovbrynet, har den laveste socioøkonomiske reference. Enghavegård Skole ligger i midten omtrent på niveau med Gladsaxe og Vadgård skoler.

Karaktergennemsnit i 9. klasse

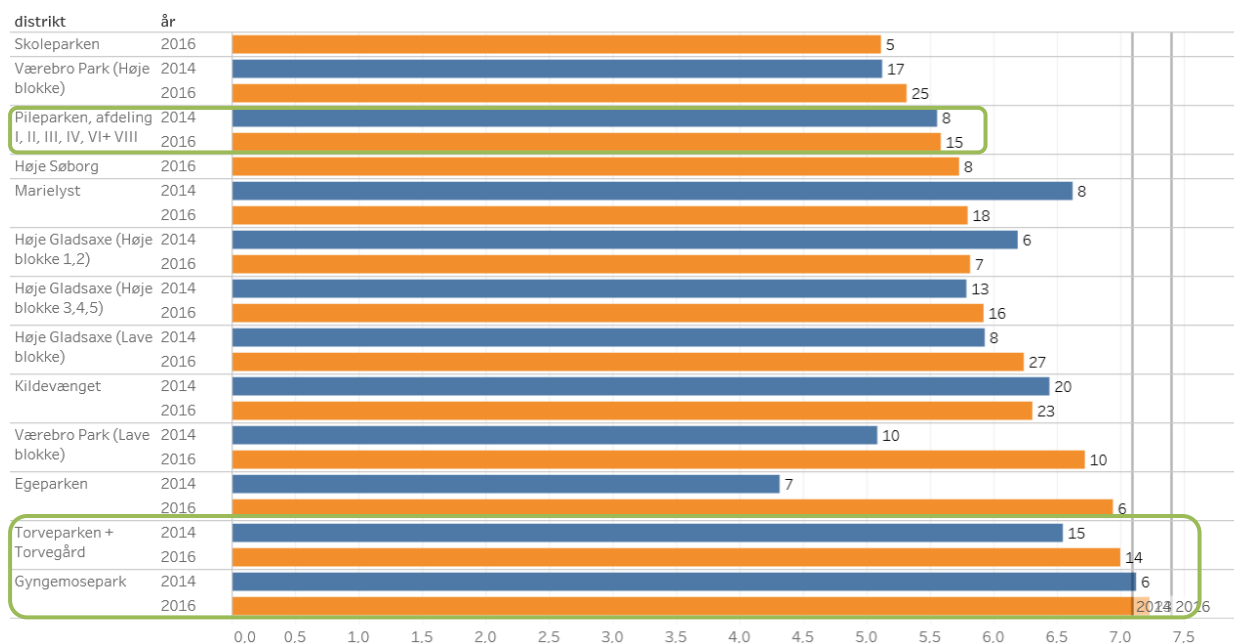
Introduktion til indikator: Indikatoren viser karaktergennemsnittet ved folkeskolens afgangsprøve for alle 9. klasses elever (både kommunale og private skoler inkl. specialklasser), der har aflagt mindst fire ud af otte prøver i de bundne prøvafag. Resultaterne er forbundet med en vis usikkerhed, da antallet af elever i hvert distrikt er relativt lavt.

Datakilde: Gladsaxe Kommune (Tabulex)

Figur 38: Karaktergennemsnit i bundne prøvafag 2016



Figur 39: Karaktergennemsnit i bundne prøvafag og antal afgangselever 2014 og 2016 i udvalgte almene boligområder og Gyngemose Park



Kommentar til figurer:

Det samlede kommunegennemsnit for folkeskolens afgangsprøve var 7,3 i 2016.⁴ Det fremgår af figur 38, at de fleste områder i Mørkhøj og Gyngemosen ligger meget tæt på kommunegennemsnittet, men Pileparken skiller sig ud og ligger væsentligt lavere med 5,6.

Figur 39 viser, at Torveparken/Torvegård og Gyngemose Park har de højeste karaktergennemsnit sammenlignet med de andre store almene boligområder i kommunen. I begge områder er karaktergennemsnittet steget lidt fra 2014 til 2016. I Pileparken er karaktergennemsnittet faldet lidt og ligger ca. i midten sammenlignet med de andre almene områder.

Børn, der er bange for at gå i skole

De fagprofessionelle vurderer, at det der kaldes skolevægtring, det vil sige elever, som meget sjældent eller slet ikke går i skole, er et stort problem og en del af grunden til højt skolefravær.

Skolefravær forstærkes af hjemmegående forældre

Fagprofessionelle fra børne- og ungeområdet vurderer, at børns skolefravær i nogle tilfælde skyldes manglende opbakning fra forældrene. Særligt hvis forældrene (typisk mødre) er derhjemme, skubber de ikke nok på, for at barnet skal i skole.

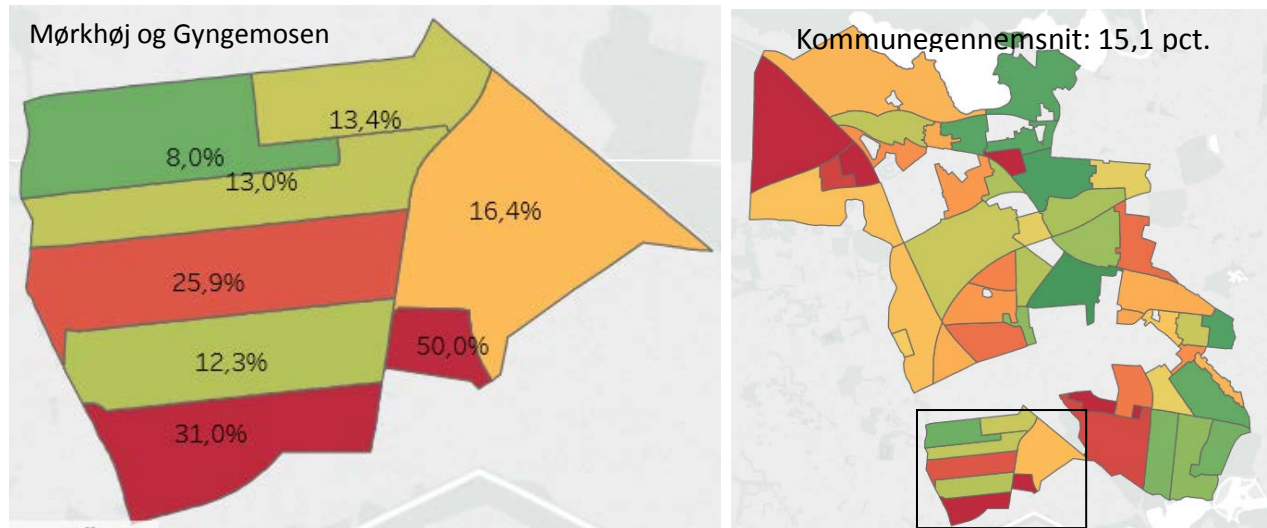
⁴ Kommunegennemsnittet beregnet her kan variere fra det oprindelige resultat, da der er her kun er taget udgangspunkt i elever, som ved beregningstidspunktet stadig var bosiddende i Gladsaxe Kommune.

Skolefravær

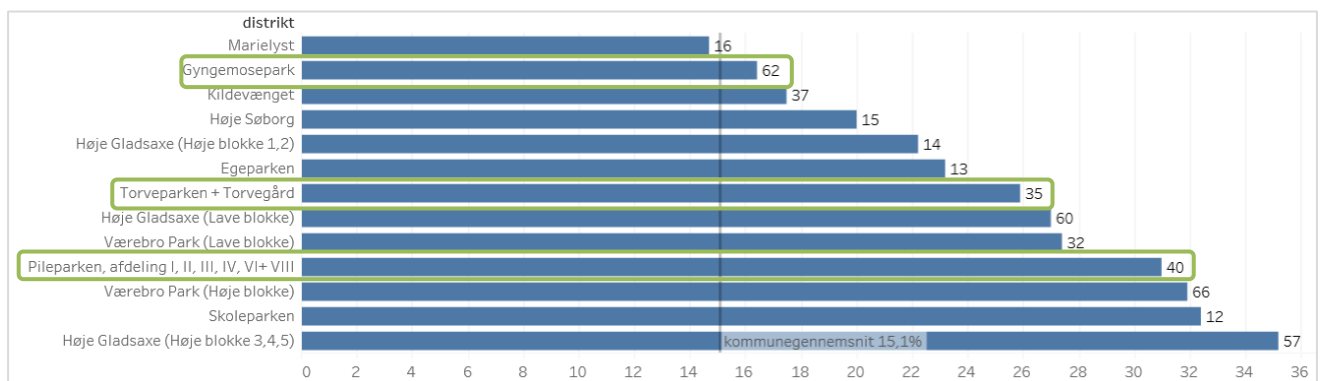
Introduktion til indikator: Indikatoren viser andelen af folkeskoleelever med ulovligt fravær i mere end fem dage i løbet af et år. I løbet af 2016 har skolerne implementeret en mere ensartet praksis for registrering af fravær. Da datamaterialet delvist er indsamlet i 2016, er det derfor be- hæftet med en vis usikkerhed.

Datakilde: Gladsaxe Kommune (TEA)

Figur 40: Andel elever med ulovligt fravær over fem dage i 2016/2017



Figur 41: Andel elever med ulovligt fravær over fem dage i 2016/2017 i udvalgte almene boligområder og Gyngemose Park



Kommentar til figurer:

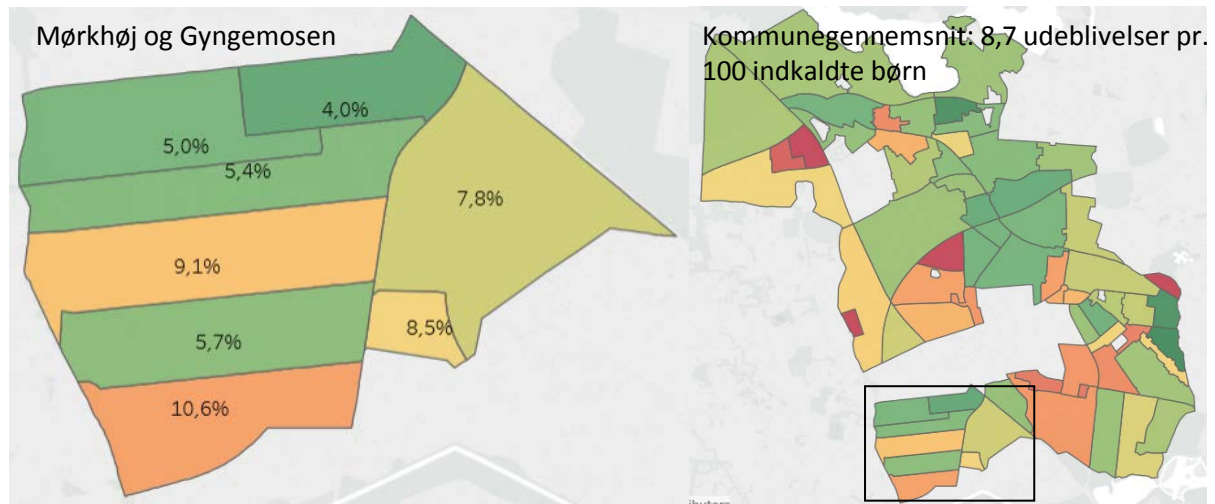
Ud af alle folkeskoleelever i Gladsaxe Kommune havde 15 pct. mere end fem dages ulovligt fravær i 2016/17. I de almene boligområder Torvegård/Torveparken, Pileparken og Gyngemosegård har mange elever ulovligt fravær, helt op til 50 pct. Det fremgår af figur 40. Af figur 41 fremgår det, at Pileparken sammen med de høje blokke i Høje Gladsaxe og Værebros Park samt Skoleparken har flest elever med ulovligt fravær ud af de udvalgte almene boligområder.

Udeblivelser fra skoletandplejen

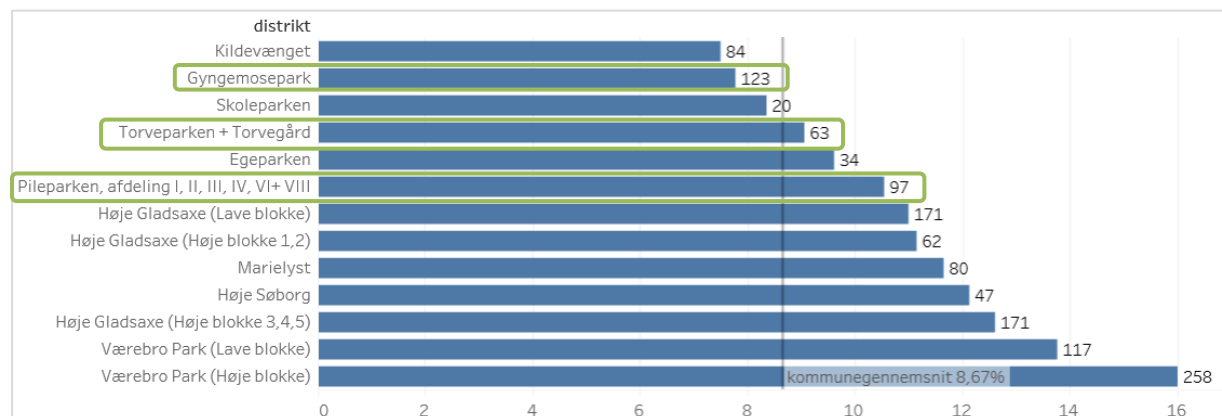
Introduktion til indikator: Udeblivelser fra aftaler med skole- eller sundhedssystemet kan være en indikator på, hvor meget overskud en familie har. Indikatoren viser omfanget af udeblivelser fra skoletandplejen, dvs. antallet af udeblivelser pr. 100 indkaldelser til konsultation. (Hvert barn tæller kun én gang i tælleren, men flere udeblivelser tæller flere gange i nævneren).

Datakilde: TK2

Figur 42: Antal tandplejeudeblivelser pr. 100 indkaldte børn i 2016



Figur 373: Antal tandplejeudeblivelser pr. 100 indkaldte børn i 2016 i udvalgte almene boligområder og Gyngemose Park



Kommentar til figurer:

For hver 100 børn indkaldt i kommunen var der 8,7 udeblivelser i 2016. Pileparken, Torvegård/Torveparken og Gyngemosegård har haft lidt flere udeblivelser end kommunegennemsnittet, mellem 8,5 og 10,5. Det fremgår af figur 42. Gyngemose Park ligger lige under kommunegennemsnittet.

Det fremgår af figur 43, at de fleste almene boligområder har flere udeblivelser end kommunegennemsnittet. Andelen af udeblivelser er størst i Værebros Park, Høje Gladsaxe, Marielyst og Høje Søborg.

PPR-sager blandt elever

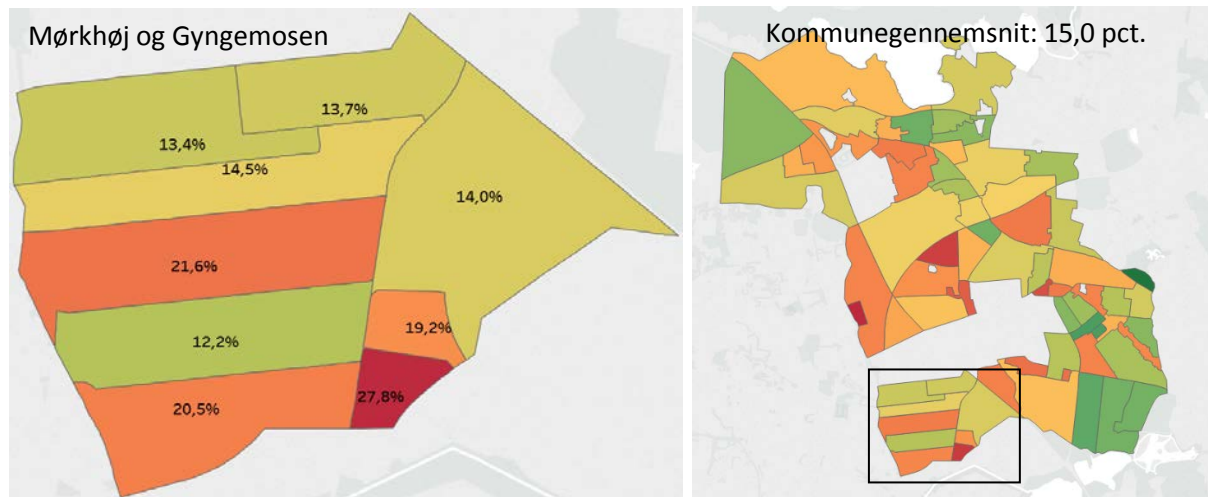
Introduktion til indikator: Elever, som har udviklings- og/eller læringsudfordringer kan få hjælp fra PPR (Psykologisk Pædagogisk Rådgivning). PPR betjener alle offentlige, selvejende og private skoler beliggende i Gladsaxe Kommune og omfatter alle elever, både dem, der bor i Gladsaxe Kommune og dem, der bor i andre kommuner.

En aktiv PPR-sag kan spænde over mange forskellige indsatser fra målrettede konsultative forløb og undervisning til undersøgelser med henblik på afdækning af behov for støtte eller specialundervisning. Der arbejdes først konsultativt med eleven, inden der oprettes en sag i PPR.

Andelen er beregnet som antal PPR-sager blandt elever i 0.-9. klasse i skoleåret 2016/17. Fraregnet er elever som bor i Gladsaxe Kommune, men som er indskrevet på en skole i en anden kommune, da de vil være tilknyttet den pågældende kommunes PPR. Ligeledes er elever, der bor i andre kommuner, men går på en skole i Gladsaxe også blevet frasorteret, grundet formålet med denne analyse. Elever der går på specialskole i en anden kommune, dvs. visiteret af Gladsaxe PPR er med i populationen. Eleverne er placeret på kortet ud fra deres nuværende adresse (efterår 2017). (Elever, som ikke længere boede i kommunen i efteråret 2017 er således ikke med i beregningen, hverken blandt PPR-sagerne eller i den samlede population). Kommunegennemsnittet inkluderer alle aktive PPR sager ift. det totale antal elever i målgruppen for PPR. Det skal bemærkes, at PPR er i løbende proces med at registrere nye og historiske data i Kingo, som er PPR's sagssystem. Det betyder, at afsluttede sager fra tidligere år kan tælle som en aktiv sag i skoleåret 2016/17 og dermed forhøje det samlede sagstal. Der arbejdes på at forbedre datakvaliteten.

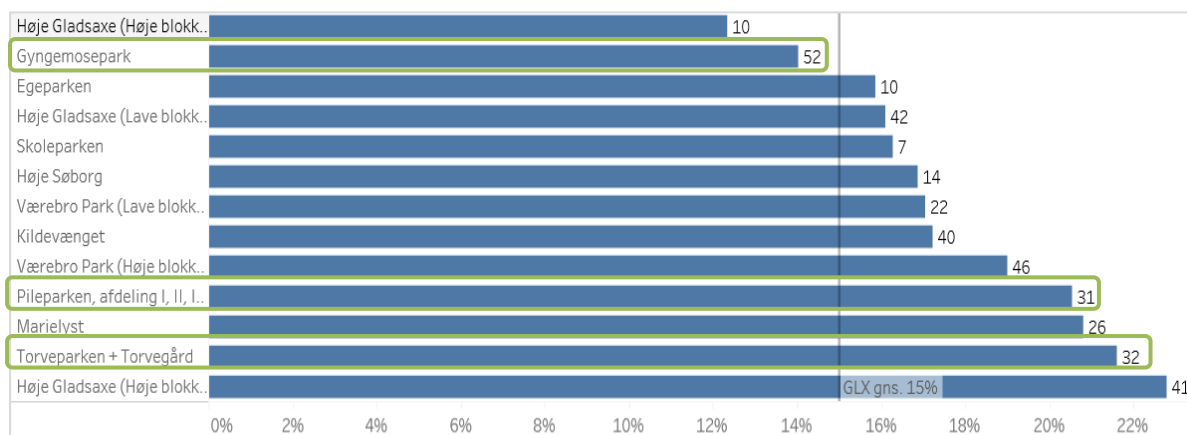
Datakilde: Gladsaxe Kommune (Kingo)

Figur 44: Andel elever i 0.-9. kl. på skoler i Gladsaxe Kommune med aktiv PPR-sag 2016/17



Note: Områder med 1-4 børn med PPR-sag er blevet fjernet fra kortet, mens de mørkegrønne områder indikerer, at der ikke er nogle børn med PPR-sag i det pågældende område.

Figur 385: Andel elever 0.-9. kl. på skoler i Gladsaxe Kommune med aktiv PPR-sag 2016/17



Kommentar til figurer:

15 pct. af alle elever indskrevet i en offentlig, selvejende eller privat skole beliggende i Gladsaxe Kommune indenfor PPR's målgruppe (beskrevet ovenfor), havde i løbet af skoleåret 2016/17 en aktiv sag hos PPR. Elever specifikt bosiddende i Torvegård/Torveparken, samt Pileparken er overrepræsenteret i PPR med henholdsvis 20,5 og 21,6 pct. og ligger dermed over kommunegennemsnittet. Dette viser sig dog for størstedelen af de almene boligområder. Gyngemose Park ligger på 14 pct. og ligger dermed lige under kommunegennemsnittet.

I flere af de udvalgte almene boligområder i kommunen er de bosiddende skolebørn overrepræsenteret i PPR, men det gælder særligt Torvegård/Torveparken og Pileparken. Det viser figur 45. Sammen med dele af Høje Gladsaxe (tre høje blokke), Marielyst og Værebros Park har de den højeste andel af PPR-sager blandt de udvalgte almene boligområder.

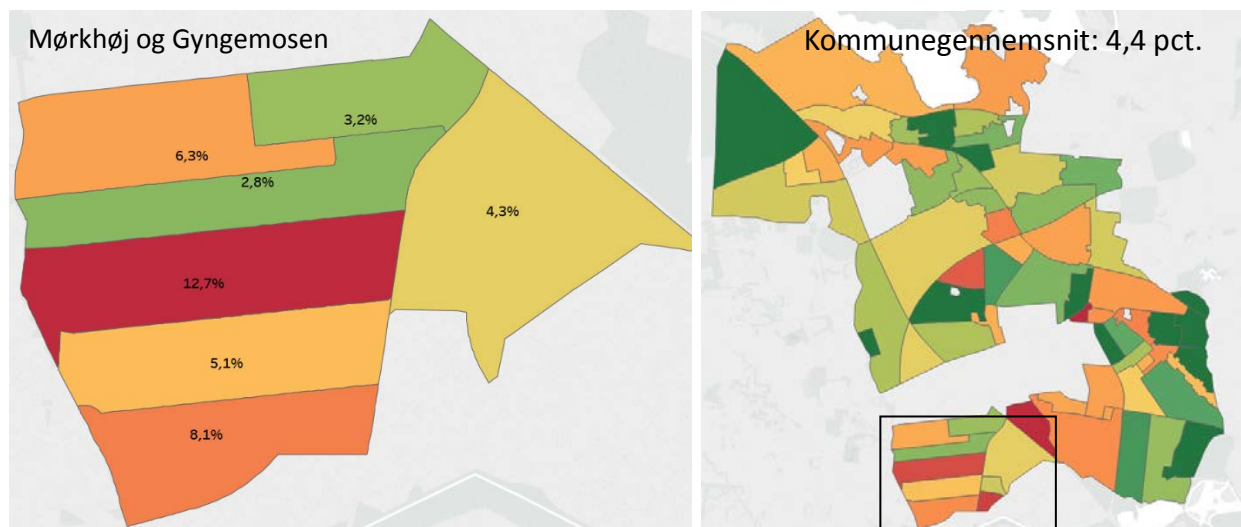
Flere "globale nomadefamilier"

Nogle fagprofessionelle mener at se en nye familietype: veluddannede udenlandske familier, som rykker fra land til land pga. karriere. Nogle forældre, som er meget optagede af deres karriere, kan have svært ved at give deres børn den nødvendige følelsesmæssige spejling og nærvær.

Elever i specialundervisning og særlig støtte

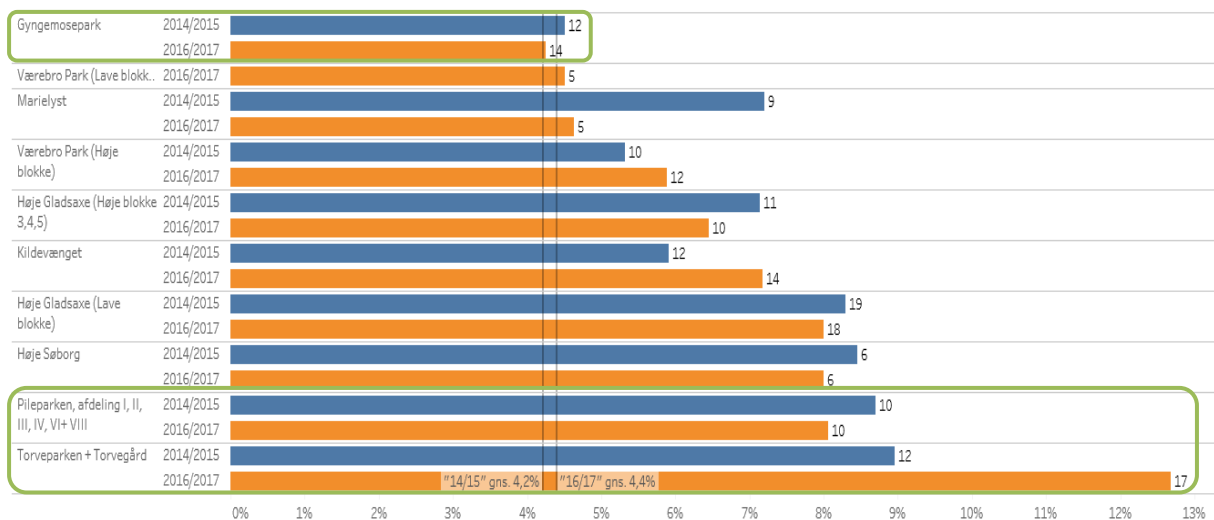
Introduktion til indikator: Indikatoren viser, hvor mange procent af eleverne (ikke-anbragte) i 0.-9-klasse i Gladsaxe Kommune, der modtager specialundervisning eller særlig støtte. Dette kan være dagbehandling, specialundervisning i gruppeordning (fx autismeklasse, ADHD-klasse eller læseklasse) på folkeskole, specialundervisning på regional eller kommunal specialskole eller særlig støtte, hvor eleven særskilt bevilges beløb/timer til specialundervisning i almenklasser samt øvrige inklusionsfremmende tiltag. Dataopgørelsen er lavet ud fra bevillinger i Gladsaxe Tilbudsadministration opgjort pr. 5. september i hhv. 2014 og 2016. Datakilde: Gladsaxe Kommunes Tilbuds Administration (GTA)

Figur 46: Andel af elever i specialundervisning eller særlig støtte 2016/2017



Note: Områder med 1-4 børn i specialundervisning eller særlig støtte er blevet fjernet fra kortet, mens de mørkegrønne områder indikerer, at der ikke er nogle børn uden i specialundervisning eller særlig støtte i det pågældende område.

Figur 397: Andel af elever i specialundervisning eller særlig støtte i hhv. 2014 og 2016 for udvalgte almene boligområder og Gyngemose Park



Kommentar til figurer:

I Gladsaxe Kommune var 4,4 pct. af eleverne i specialundervisning eller særlig støtte i skoleåret 2016/2017, hvilket er en mindre stigning fra skoleåret 2014/2015, hvor kommunegennemsnittet var 4,2 pct. Figur 47 viser, at i Torvegård/Torveparken begge år har haft den største andel af elever med specialundervisning eller særlig støtte, men også har en markant stigning fra skoleår 16/17 (9 pct.) til 16/17 (13 pct.), hvilket er langt over kommunegennemsnittet. Ligeledes er andelen i Pileparken højere end kommunegennemsnittet i begge år, hhv. 6 pct. og 8 pct. Gyngemose Park følger kommunegennemsnittet i begge år med en mindre stigning i andelen for 2016/2017.

Sammenlignet med de øvrige almene boligområder i kommunen har Torvegård/Torveparken den absolut højeste andel af elever, som modtager specialundervisning eller særlig støtte.

Udsatte børn og familier

Underretninger

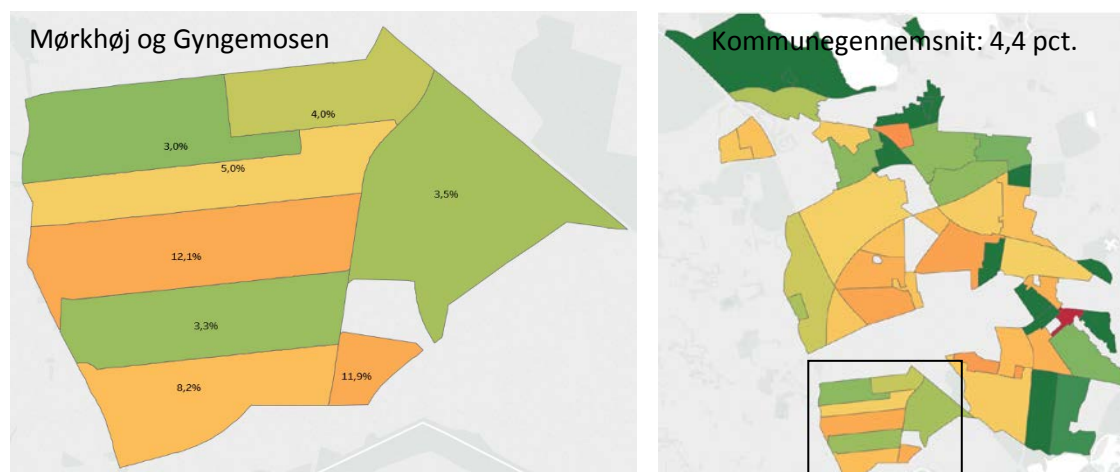
Introduktion til indikator: Indikatoren vedr. underretninger viser, hvor stor en andel af de 0-18-årige børn og unge, der er lavet en underretning på i det pågældende område i løbet af et år. En underretning kan gives af skoler, sundhedsplejen, naboer m.fl. i tilfælde af, at der er bekymring for, at et barn eller ung lever under forhold, der truer trivsel, sundhed og udvikling, som fx vold, vanrøgt, overgreb m.m. I denne analyse kigger vi på børn, som der er lavet mindst én underretning på set i forhold til antallet af bosiddende 0-18-årige i det pågældende område. Der tages dermed ikke højde for antallet af underretninger pr. barn.

Det skal understreges, at andelen af underretninger ikke siger noget om, hvilke handlinger underretningen eventuelt har ført til. Endvidere skal det bemærkes, at opgørelsesmetoden for denne analyse omhandler målgruppen 0-18-årige, hvor tidligere opgørelsesmetoder har omfattet målgruppen 0-15-årige eller 0-22-årige.

Data inkluderer kun underretninger behandlet i Familieafdelingen og dermed ikke Ungeenhedens data.

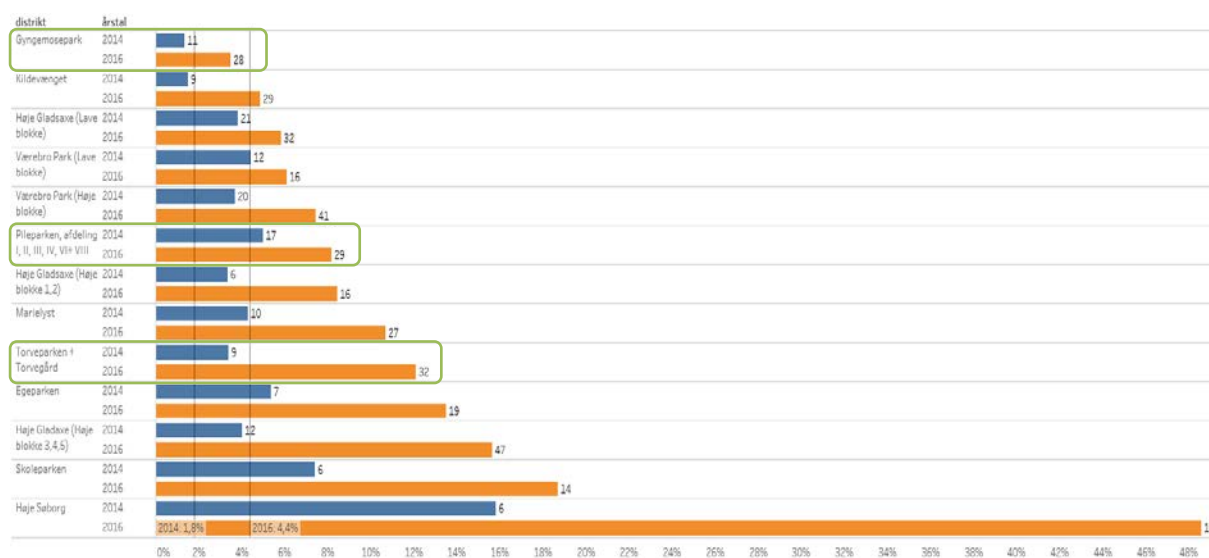
Datakilde: Gladsaxe Kommune (DUBU)

Figur 408: Andel af 0-18-årige med mindst én underretning i 2016



Note: Områder med 1-4 børn med underretning er blevet fjernet fra kortet, mens de mørkegrønne områder indikerer, at der ikke er nogle børn med underretning i det pågældende område.

Figur 419: Andel af 0-18-årige med mindst én underretning i 2014 og 2016



Kommentar til figurer:

Familieafdelingen modtog i 2016 underretninger på i alt 4,4 pct. af børn og unge i alderen 0-18 år, hvilket er en stigning fra 1,8 pct. i 2014.

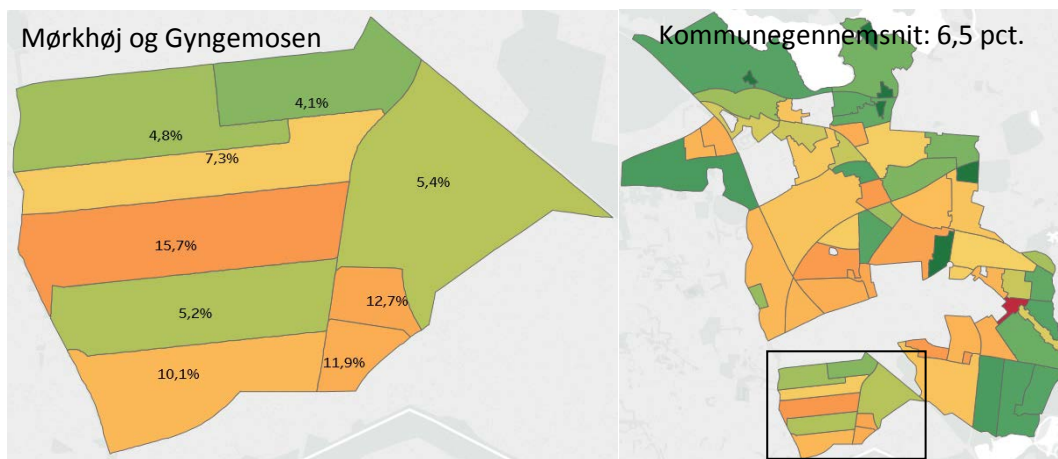
I de udvalgte boligområder ses det, at alle, på nær Gyngemose Park, ligger over kommunegennemsnittet. Ligeledes har samtlige områder haft en stigning mellem årene 2014 og 2016 i andelen af børn og unge 0-18 år, der har modtaget en eller flere underretninger. Boligområderne i Mørkhøj og Gyngemosen følger denne tendens, hvor kun Gyngemose Park ligger under kommunegennemsnittet for 2014 og 2016, hhv. 1,4 pct. og 3,5 pct. I Mørkhøj har Torvegård/Torveparken den største stigning mellem årene og ligger i 2016 på 12,1 pct. Andelen af børn, der er underrettet på i Mørkhøj-området ligger lavere end boligområderne Høje Søborg (48,6 pct.), Skoleparken (18,7 pct.), Høje Gladsaxe (høje blokke 3, 4, 5) (15,6 pct.) og Egeparken (13,5 pct.).

Børn og unge med en sag i DUBU

Introduktion til indikator: Familieafdelingen og Ungeenheden registrerer sager vedr. børn og unge i DUBU (Digitalisering af Udsatte Børn og Unge). Til indikatoren er der inkluderet alle typer af sager, dvs. psykosociale sager, handicap/specialgruppens sager og Ungeenhedens sager. En sag kan således være alt fra en henvendelse om råd og vejledning, en underretning, fogedsager, socialpædagogisk friplads til sager for handicappede børn om fx merudgifter og børn og unge med psykosociale problemer som får forebyggende foranstaltninger eller som anbringes. På trods af det store 'spænd' i tyngden af sager viser indikatoren i hvilke områder, Familieafdelingen og Ungeenheden har flest sager pr. 0-22-årig. Sagstallet er opgjort medio november 2017, da de historiske data om antal sager i DUBU er svært tilgængelige. Anbragte børn er placeret i det basisdistrikt, hvor de havde adresse inden anbringelsen. Antallet af sager sat i relation til antallet af 0-22-årige i det pågældende statistikdistrikt, da en ung kan være anbragt til og med det fyldte 22 år.

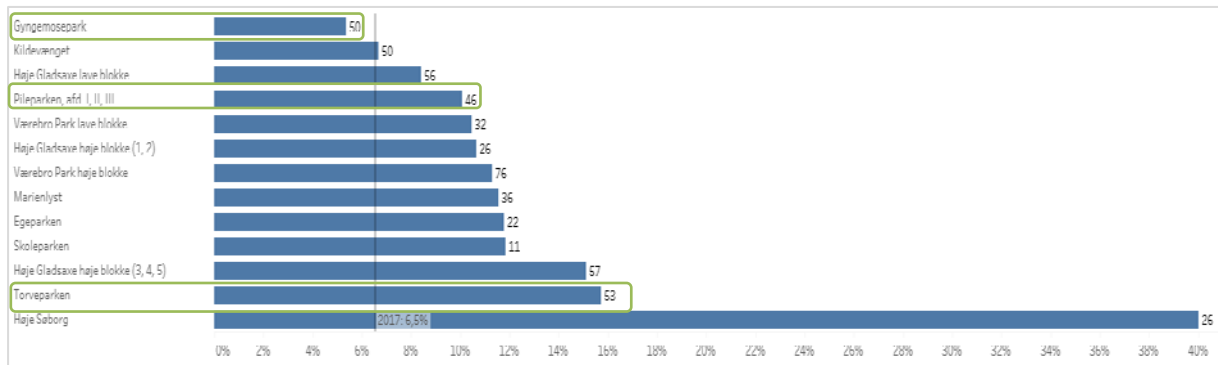
Der tages et mindre forbehold for data, da det er første gang data bruges og behandles på denne måde. Forbeholdet vedrører den totale optælling af antal 0-22 årige i de pågældende distrikter. I opgørelsen her er der brugt cpr-data fra FLIS-databasen, men der er for det samlede antal 0-22-årige en mindre difference til antal 0-22 årige som opgøres i Gladsaxe Kommunes befolkningsprognoser.

Figur 50: Andelen af 0-22 årige med en sag i DUBU november 2017



Note: Områder der huser 1-4 børn med DUBU-sag er blevet fjernet fra kortet, mens de mørkegrønne områder indikerer, at der ikke er nogle børn med DUBU-sag i det pågældende område

Figur 51: Andelen af 0-22 årige med en sag i DUBU november 2017 i udvalgte almene boligområder og Gyn-gemose Park



Kommentar til figurer:

Figur 50 viser at for november 2017 er andelen af børn og unge i alderen 0-22 år med aktive sa-ger i DUBU højere end kommunegennemsnittet på 6,5 pct., i flere af distrikterne Mørkhøj. De almene boligområder i Mørkhøj fordeler sig således, at Torvegård/Torveparken og Pileparken ligger betydeligt over kommunegennemsnittet på hhv. 10 pct. og 16 pct., hvorimod Gyn-gemose Park (5 pct.) som det eneste område af de udvalgte boligområder ligger under kommunegen-nemsnittet. Torvegård/Torveparken har en sammenlignelig andel af sager som Høje Gladsaxe (høje blokke), hvor Pileparken ligger på niveau med Værebro Park og Høje Gladsaxe (lave blokke). Når indikatoren anvendes på de største almene boligområder ses det ligesom på kortet, at Høje Søborg har langt det højeste antal sager pr. 0-22-årig i kommunen (40 pct.).

Flere komplekse børnesager?

Fagprofessionelle fra børne- og ungeområdet i Mørkhøj og Gyn-gemosen oplever flere kom-plekse og udfordrende børnesager.

Familieafdelingens udgifter til forebyggende ydelser for børn med psykosociale problemer

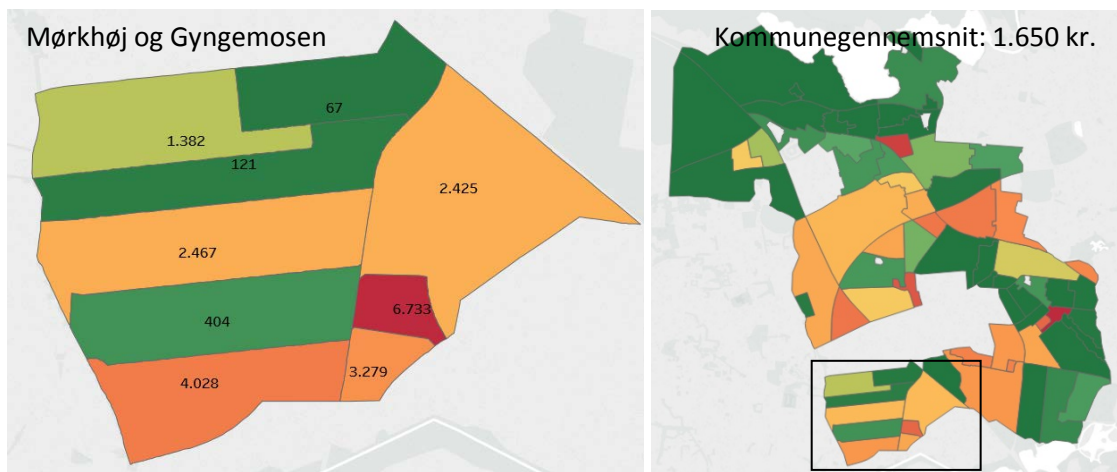
Introduktion til indikator: Følgende analyse viser Familieafdelingens bruttoudgifter i forhold til nedenstående forebyggende paragraffer i Serviceloven for børn med psykosociale problemer for hhv. 2014 og 2016. Flygtningebørn indgår ikke i opgørelsen.

- Dag- og familiebehandling (§52.3.3)
- Støtte-kontaktpersoner (§52.3.6 og 8)
- Praktisk pædagogisk støtte i hjemmet (§52.3.2)
- Aflastningsophold (§52.3.5)
- Rådgivning og forløb (§11).

Familieafdelingen afholder derudover også udgifter til forebyggende foranstaltninger for børn og unge med fysiske og psykiske funktionsned sættelser, men disse indgår ikke i opgørelsen. Endvidere indgår der ej heller udgifter til de tre forebyggende tilbud: Gladsaxe Kommunes Familie og Ungecenter (GFUC), Villaen og Familieskolen. Ligeledes er Ungeenhedens udgifter til forebyggende foranstaltninger ikke opgjort.

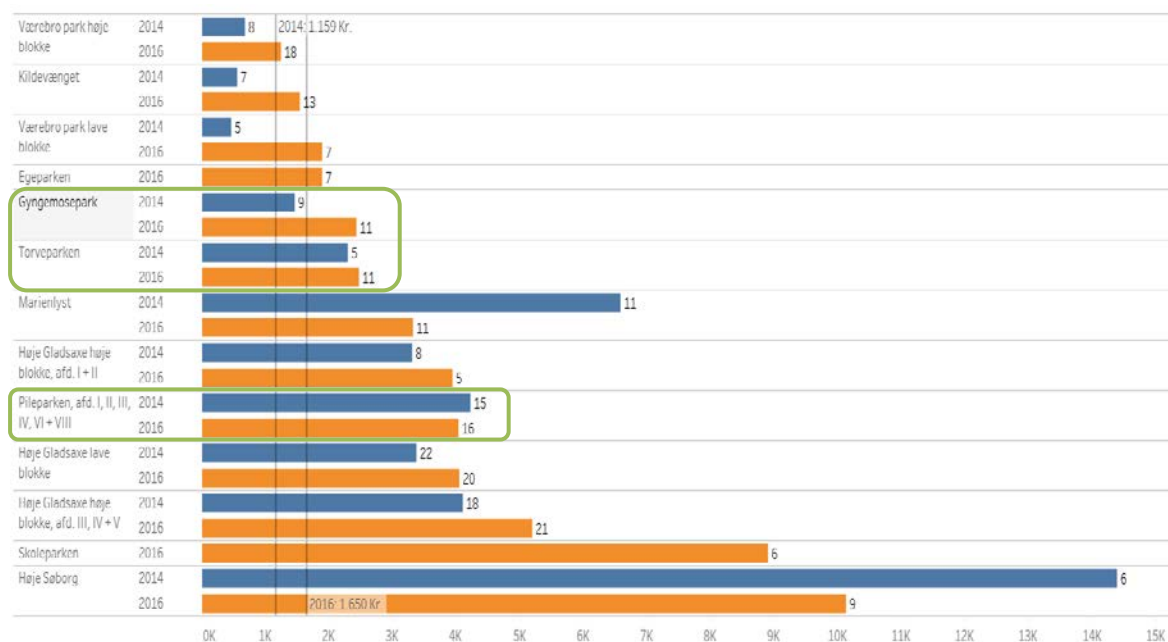
Familieafdelingens udgifter er sat i forhold til antallet af 0-15 årige, da forebyggende ydelser til unge over 15 år, som har afsluttet folkeskolens afgangsprøve, varetages af Ungeenheden. Udgifterne er fordelt på basisdistrikter samt almene boligområder ud fra historiske FLIS-data. Det skal bemærkes, at der for FLIS-data opsummeret på antal 0-15 årige er en mindre difference til Gladsaxe Kommunes egne historiske tal i kommunens befolkningsprognoser. Der arbejdes med at udrede differencerne.

Figur 52: Gennemsnitlig udgift i kr. pr. 0-15-årig i 2016 i Gladsaxe Kommune til forebyggende ydelser



Note: Undtagelsesvis er der på dette kommunekort vist resultater, selv der er færre end fem individer i et område, da resultatet vises som en gennemsnitlig udgift og ikke en procentdel

Figur 423: Gennemsnitlig udgift pr. 0-15-årig til forebyggende ydelser blandt udvalgte boligområder i hhv. 2014 og 2016



Kommentarer til figurer:

Indikatoren viser, at der gennemsnitligt i Gladsaxe Kommune i hhv. 2016 bruges 1.650 kr. pr. 0-15-årig og i 2014 bruges 1.159 kr. til forebyggende ydelser blandt børn med psykosociale problemer. Det opgjorte forbrug omfatter 300 børn og unge i 2016, hvilket svarer til, at 2,3 pct. af de 0-15-årige modtog disse ydelser. I 2014 var der 237 børn og unge, der modtog en ydelse, svarende til 1,8 pct. af de 0-15-årige. Når udgifterne fordeles indenfor de udvalgte almene boligområder ses det, at der er flest udgifter pr. 0-15-årig i Høje Søborg, 14.392 kr. pr 0-15 årig i 2016. I Mørkhøj-områderne ses der for alle områder et overforbrug pr. 0-15 årig sammenlignet med kommunegennemsnittet. Dog er forbruget for områderne forholdsvis stabilt mellem årene 2014 og 2016, med en mindre stigning for Gyngemose Park i 2016 (fra 1.456 kr. i 2014 til 2.425 kr. i 2016).

Familieafdelingens udgifter til anbringelser af børn og unge med psykosociale problemer

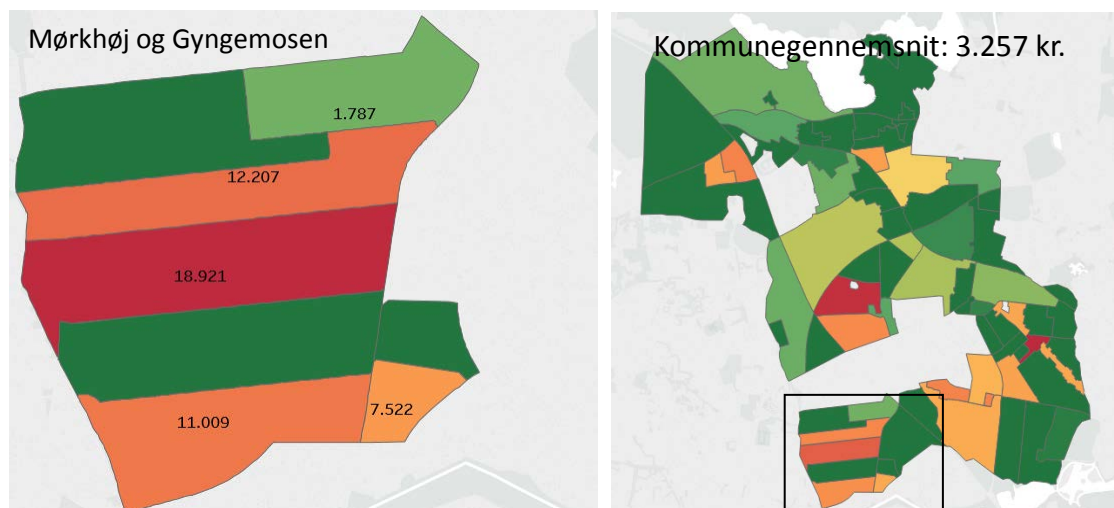
Introduktion til indikator: Følgende analyse viser opgjorte bruttoudgifter vedrørende paragraffer i Serviceloven for 2016 vedr. anbragte børn og unge med psykosociale problemer: Udgifter til ophold og følgeudgifter til anbringelse efter §52.3.7, ophold på sikrede institutioner og mor/barn-anbringelser efter §52.3.4. Dvs. opgørelsen *ikke* indeholder udgifter til anbragte børns undervisning, dagtilbud eller fritid – men alene til ophold og følgeudgifter efter Serviceloven. Familieafdelingen afholder også udgifter til anbringelser af børn og unge med fysiske og psykiske funktionsnedsættelser, men disse indgår ikke i opgørelsen.

Familieafdelingens udgifter er sat i forhold til antallet af 0-22 årige, da børn og unge kan anbringes til og med det fyldte 22. år i efterværn.

Udgifterne er fordelt på basisdistrikter og almene boligområder ud fra historiske FLIS-data. Det bemærkes, at der for FLIS-data opsummeret på antal 0-22 årige er en mindre difference til Gladsaxe Kommunes egne historiske tal i kommunens befolkningsprognoser. Der arbejdes med at udrede differencerne.

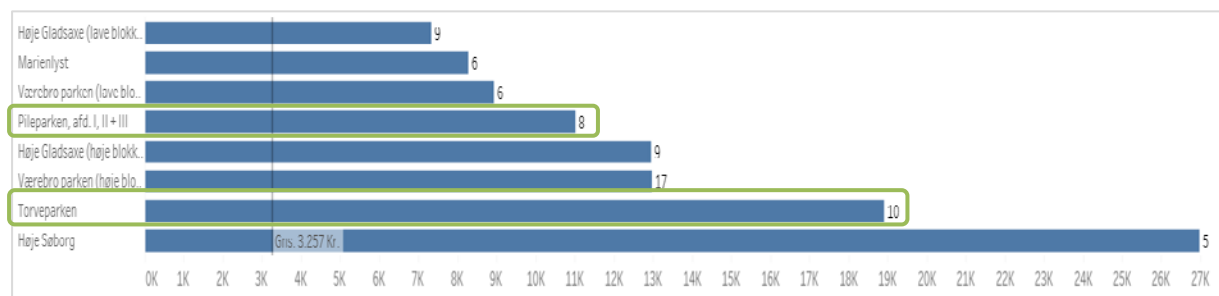
Kilde: Gladsaxe TilbudsAdministration (GTA)

Figur 54: Gennemsnitlig udgift pr. 0-22 årig 2016



Note: Undtagelsesvis er der på dette kommunekort vist resultater, selvom der er færre end fem individer i et område, da resultatet vises som en gennemsnitlig udgift og ikke en procentdel.

Figur 55: Gennemsnitlig udgift pr. 0-22 årig i udvalgte almene boligområder og Gyngemose Park 2016



Kommentarer til figurer:

Der er 0,62 pct. af de 0-22 årige i Gladsaxe Kommune, som er anbragt i 2016, hvor den gennemsnitlige udgift pr. 0-22 årig er 3.257 kr.

Størstedelen af de udvalgte boligområder ligger over kommunegennemsnittet med undtagelse af Gyngemose Park og Kildevænget, som begge ligger under (Gyngemose Park har i 2016 ingen anbragte, hvilket vil sige, at der i området er en udgift på 0 kr. Kildevænget er ikke fremvist på tabellen, da anbragte børn omfatter færre en 5 individer). Af Mørkhøjs områder viser Torvegård/Torveparken sig som det dyreste område pr. 0-22 årig med en udgift næsten fem gange højere end kommunegennemsnittet (18.921 kr.) og det næst dyreste af de udvalgte områder efter Høje Søborg (jf. figur 55).

Der er i alt 119 børn og unge med i analysen, hvilket betyder, at datagrundlaget er småt. Det betyder, at data skal tolkes varsomt, da eksempelvis et område med tre børn fra samme familie i et distrikt med høje udgifter kan få indikatoren til at slå ud.

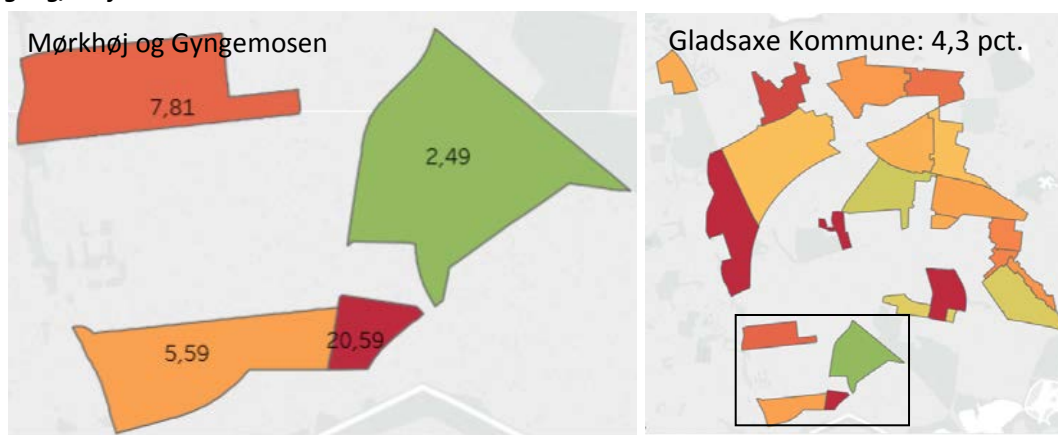
Unge

Andel af 18-24 årige uden ungdomsuddannelse

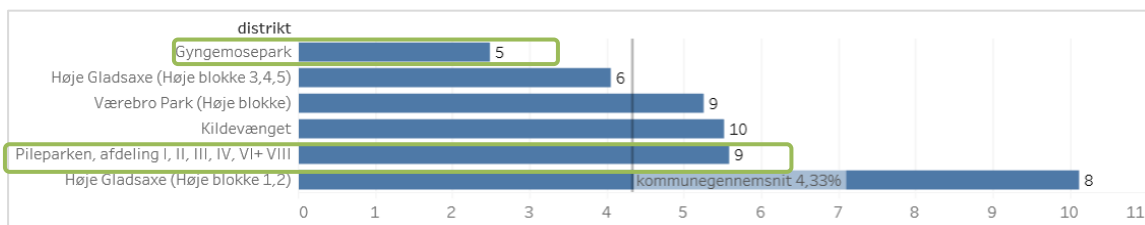
Introduktion til indikator: Indikatoren viser andelen af 18-24-årige, som ikke har gennemført en ungdomsuddannelse, og som heller ikke er i gang med det. Antallet af unge i hvert distrikt, som ikke har gennemført eller er i gang med en ungdomsuddannelse, er relativt små, og mange distrikter er således udeladt.

Datakilde: UU-Nord

Figur 436: Andelen af 18-24-årige, som ikke har gennemført en ungdomsuddannelse og ikke er i gang, maj 2017



Figur 447: Andelen af 18-24-årige maj 2017, som ikke har gennemført en ungdomsuddannelse og ikke er i gang i udvalgte almene boligområder og Gyngemose Park



Kommentar til figurer:

I Gladsaxe kommune var der i maj 2017 4,3 pct. (svarende til 242 personer) af de 18-24-årige, som ikke havde gennemført en ungdomsuddannelse, og som heller ikke var i gang med det. Godt en tredjedel var i gang med en ungdomsuddannelse, og godt halvdelen havde gennemført en ungdomsuddannelse. Figur 56 viser – for de basisdistrikter, hvor der er mindst fem unge, som ikke har gennemført eller er i gang med en ungdomsuddannelse - en vis geografisk spredning i kommunen. Gyngemose Park ligger en del under gennemsnittet med 2,5 pct. svarende til fem unge. Pileparken (afd. I, II, III, IV, VI+VIII) ligger lidt over kommunegennemsnittet med 5,6 pct. svarende til ni unge, og den østlige del af Pileparken (afdeling VII) er meget overrepræsenteret af unge uden ungdomsuddannelse, idet 20,6 pct. svarende til otte unge i aldersgruppen ikke havde gennemført eller var i gang med en ungdomsuddannelse. Parcelhusområdet mod nordvest (ved Septembervej og Augustvej) ligger også lidt over kommunegennemsnittet med 7,8 pct.

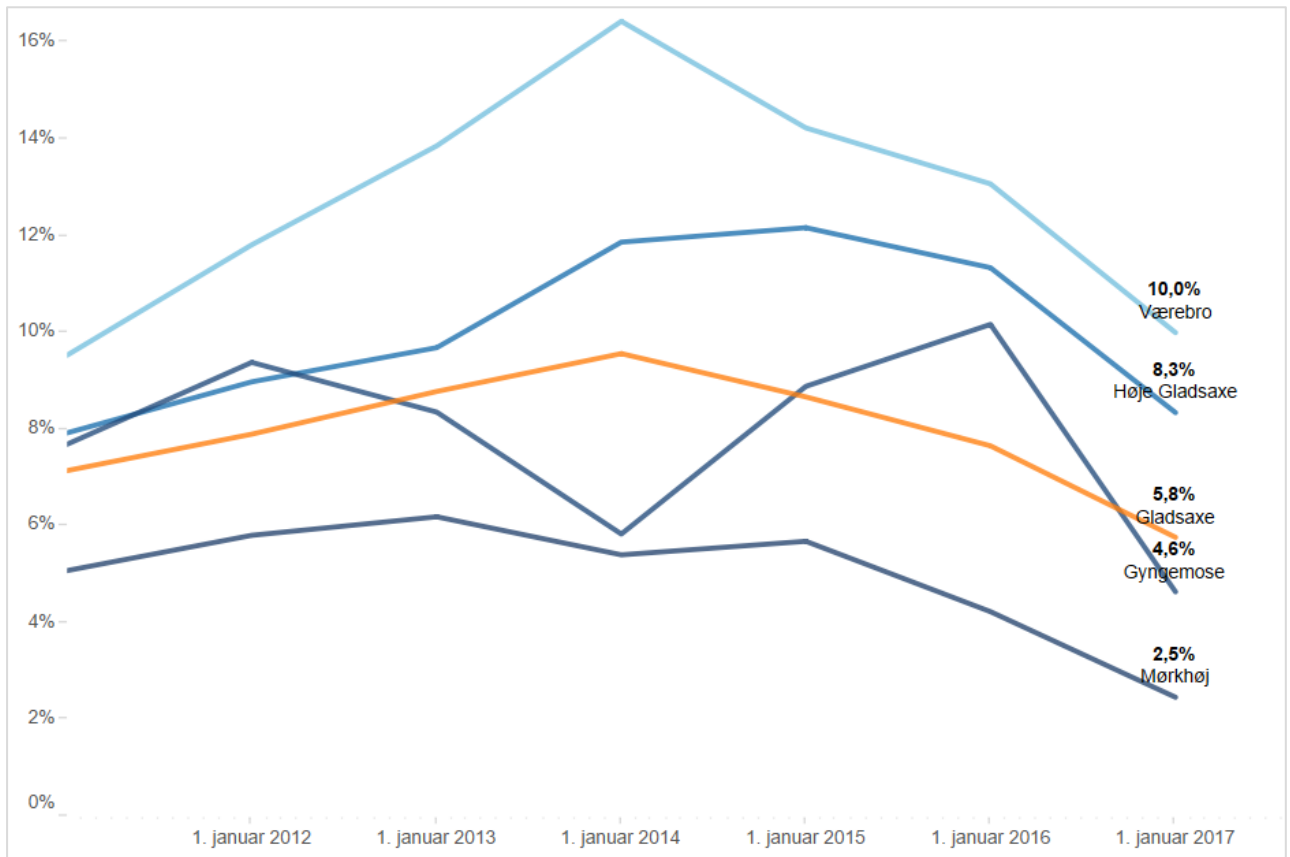
Figur 57 viser på det sparsomme datagrundlag, at de udvalgte almene boligområder ikke er voldsomt overrepræsenteret, når det gælder unge, der ikke har gennemført eller ikke er i gang med en ungdomsuddannelse. Kun en del af Høje Gladsaxe ligger nævneværdigt over kommunegennemsnittet.

Ungeledighed

Introduktion til indikator: Indikatoren viser ungeledigheden målt som andelen af unge 18-29 år, der modtager arbejdsløshedsdagpenge, kontanthjælp eller uddannelseshjælp i Mørkhøj, Gyngemosen, Værebros Park, Høje Gladsaxe og hele kommunen.

Datakilde: Gladsaxe Kommune, ledelsescockpittet (Opera, fremover Momentum)

Figur 458: Ungeledighed i udvalgte områder og kommunen 2012-2017



Kommentar til figurer:

Ungeledigheden i Mørkhøj og Gyngemosen har over en årrække været lav sammenlignet med kommunegennemsnittet og de udsatte områder Høje Gladsaxe og Værebros Park. I januar 2017 var ungeledigheden i 5,8 pct. i kommunen. Ungeledigheden i Mørkhøj var 2,5 pct. dækkende over 24 unge ledige, og i Gyngemosen var ungeledigheden 4,6 pct. ligeledes baseret på 24 unge.

Primært har ungeledigheden i de to områder været faldende siden 2012, dog undtaget i 2015 og 2016, hvor ungeledigheden i Gyngemosen lå på 9-10 pct. og højere end kommunegennemsnittet.

Øvrigt

Anmeldelser af kriminalitet

Introduktion til indikator: Indikatoren viser antallet af anmeldelser pr. 1000 borgere i henholdsvis Mørkhøj og Gyngemosen sammenlignet med hele kommunen samt Høje Gladsaxe og Værebros Park. Anmeldelser er ikke et 1:1 billede på kriminalitetsniveauet, idet ikke alle anmeldelser bygger på en reel lovovertrædelse, og ikke alle overtrædelser bliver anmeldt. Der skønnes dog alligevel at være en sammenhæng mellem antal anmeldelser og kriminalitetsniveauet, hvorfor det kan ses som en indikator. Sigtelser og domme er andre indikatorer på kriminalitetsniveau, men har den svaghed, at de også afhænger af politiets effektivitet. Dertil kommer, at sigtelser eller domme indebærer langt færre observationer, og det gør datagrundlaget spinkelt.

Anmeldelser dækker også over politiets egne anmeldelser af overtrædelser, såkaldte initiativsager.

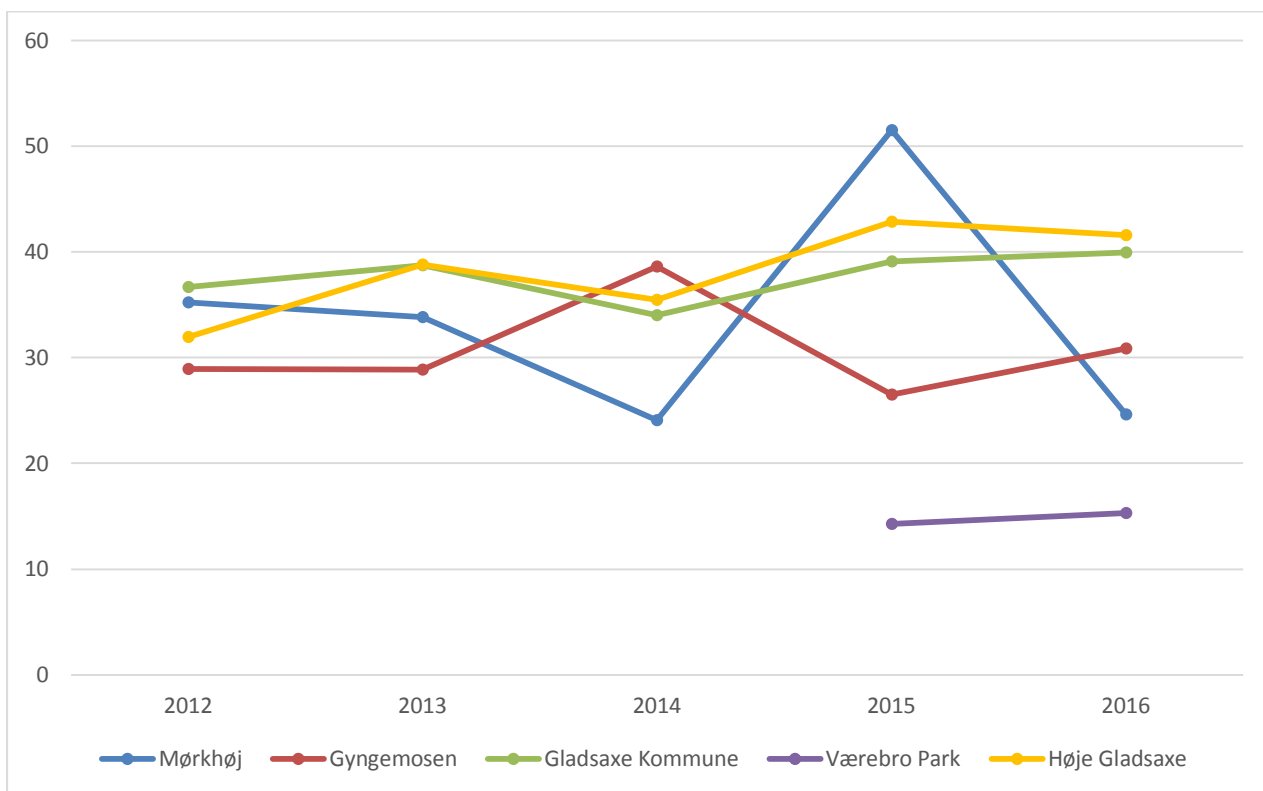
Københavns Vestegns Politi udarbejder hvert kvartal en statistik over anmeldelser i politikredsens kommuner på forskellige kriminalitetsområder. En liste på 26 områder vises særskilt ("kredsrådstal") og indeholder bl.a.:

- Brandstiftelse
- Blufærdighedskrænkelser og sædelighed i øvrigt
- Vold og voldtægt
- Indbrud
- Tyveri
- Hærværk og graffiti
- Økonomisk kriminalitet
- Røveri
- Kørsel påvirket af spiritus og euforiserende stoffer
- Køb/salg af euforiserende stoffer
- Våben
- Ordensbekendtgørelsen

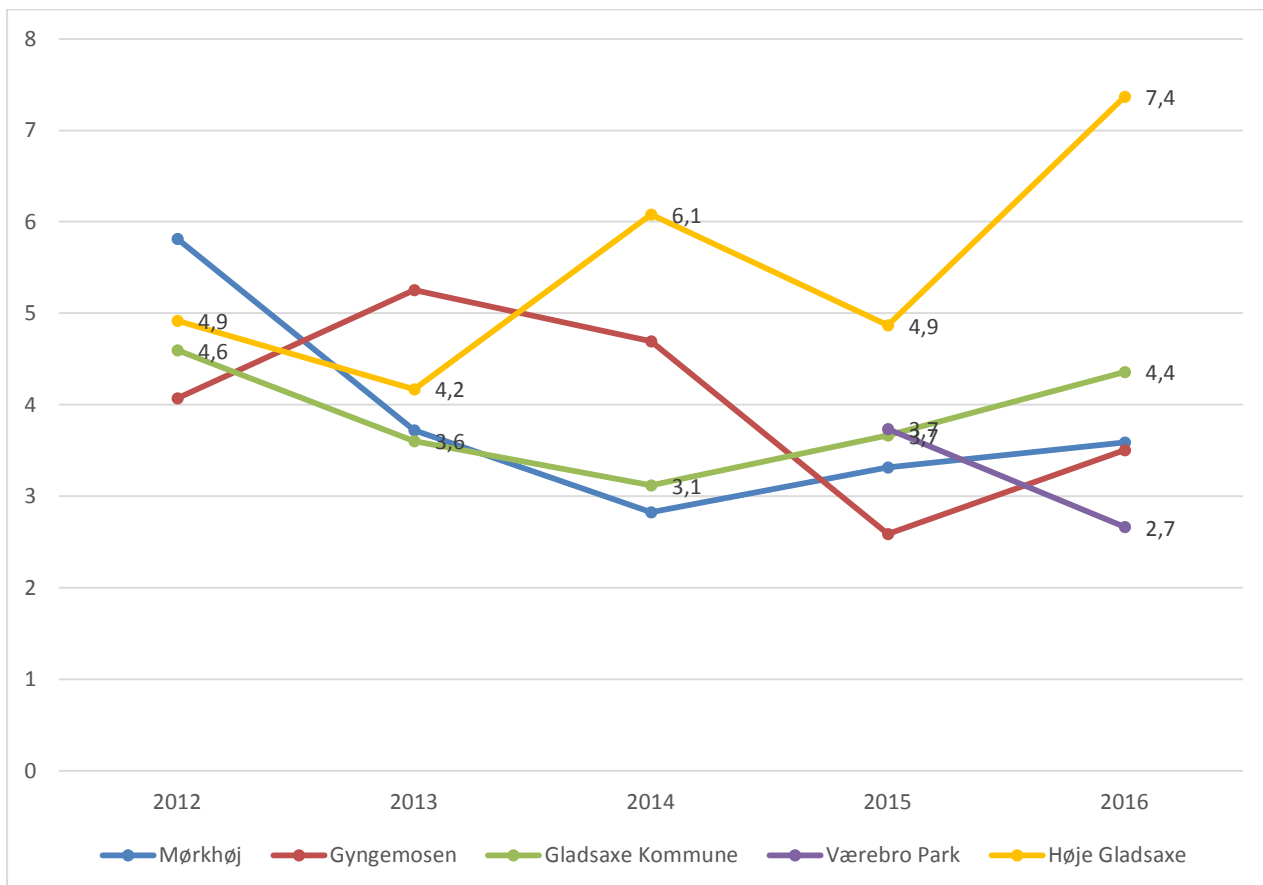
Den første graf viser antallet af anmeldelser pr. 1000 borgere på alle politiets udvalgte kriminalitetsområder, og de følgende grafer viser antal anmeldelser pr. 1000 borgere på et specifikt kriminalitetstype. Når tallene deles op på kriminalitetstyper og områder, er der tale om meget få sager pr. år

Datakilde: Københavns Vestegns Politi

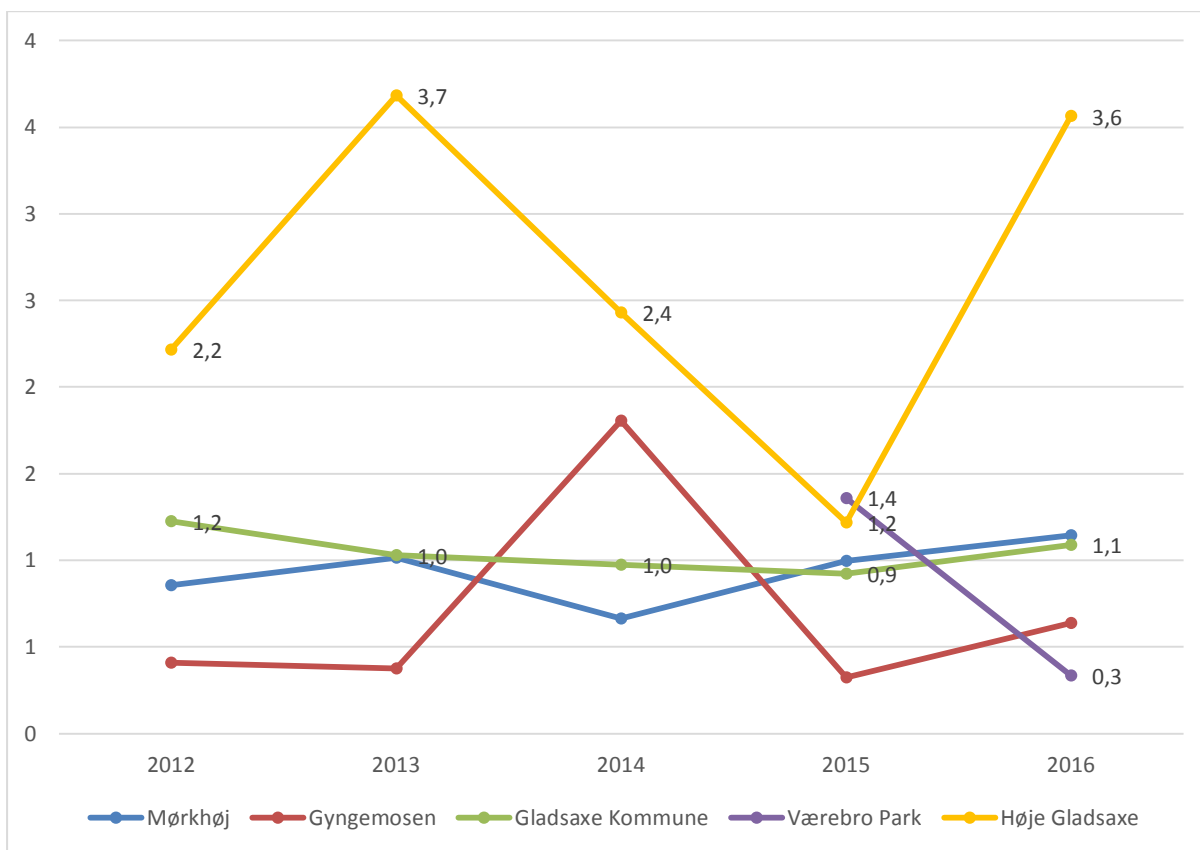
Figur 469: Anmeldelser på politiets udvalgte kriminalitetsområder pr. 1000 borgere 2012-2016



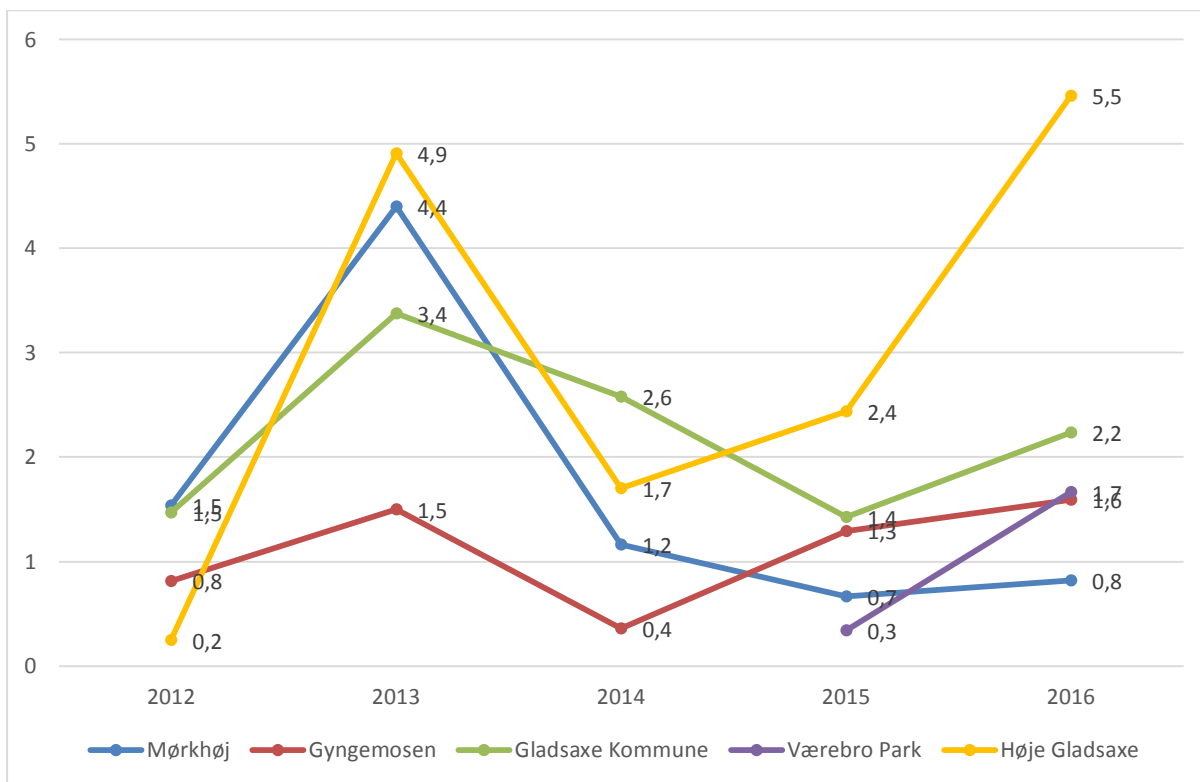
Figur 60: Anmeldelser om hærværk pr. 1000 borgere 2012-2016



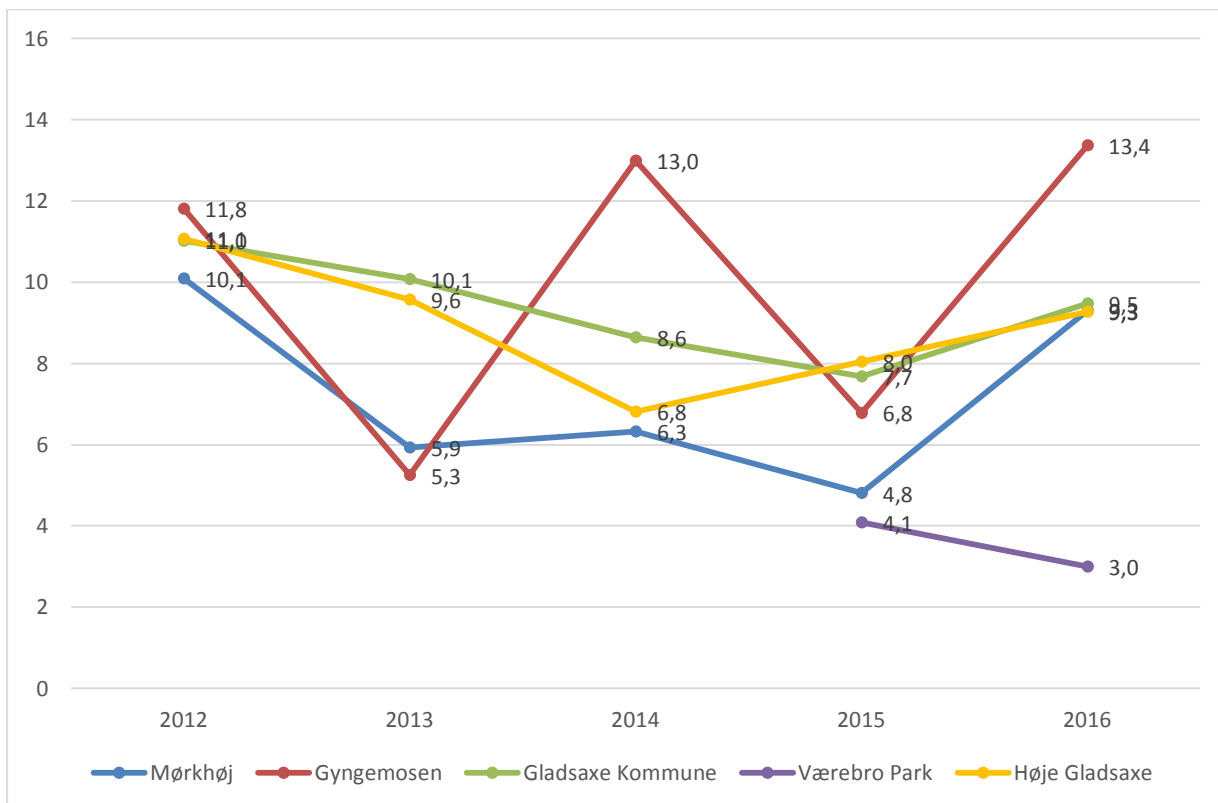
Figur 61: Anmeldelser om vold pr. 1000 borgere 2012-2016



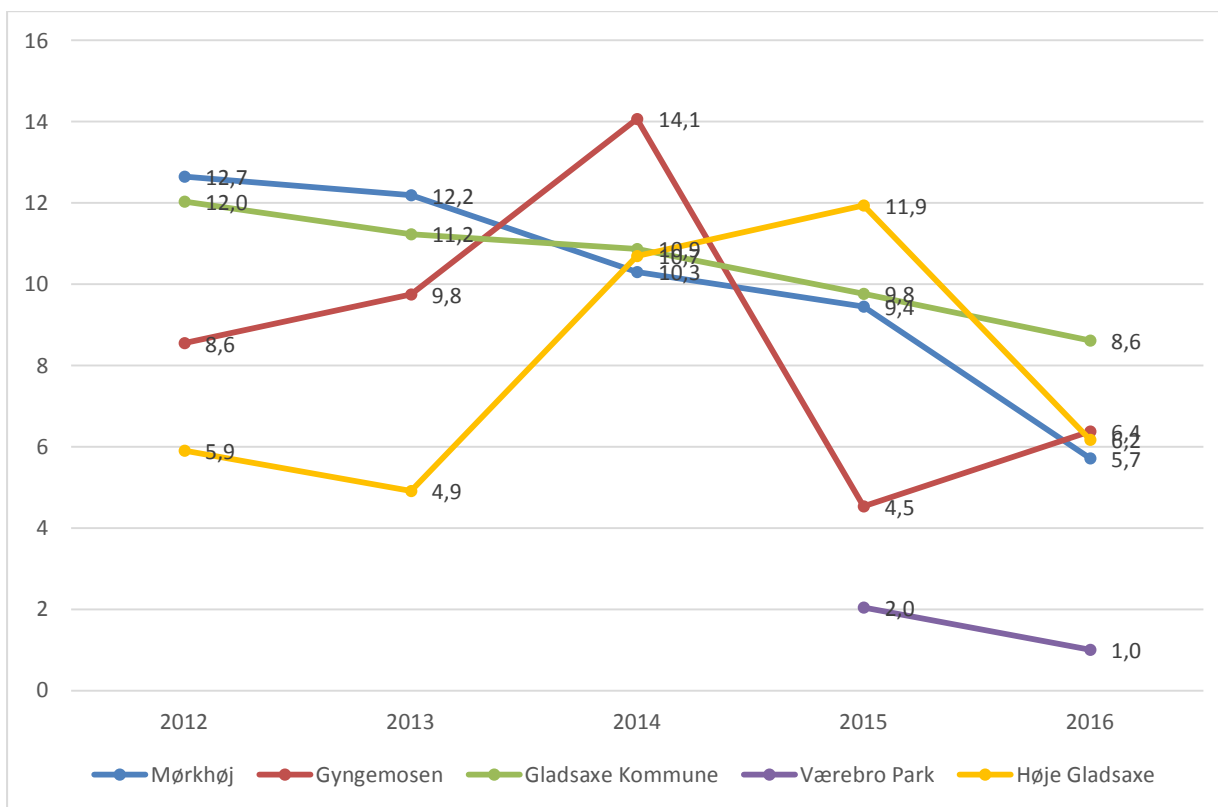
Figur 62: Anmeldelser om køb/salg af euforiserende stoffer pr. 1000 borgere 2012-2016



Figur 473: Anmeldelser om tyveri pr. 1000 borgere 2012-2016



Figur 484: Anmeldelser om indbrud pr. 1000 borgere 2012-2016



Kommentar til figurer:

Figur 59 viser udviklingen i antal anmeldelser på de udvalgte kriminalitetsområder pr. 1000 borgere for Gyngemosen, Mørkhøj, Høje Gladsaxe og Gladsaxe Kommune samt i Værebros Park for de seneste to år. Gladsaxe Kommune ligger relativt jævnt på omkring 40 anmeldelser pr. 1000 borgere. Antallet i Mørkhøj og Gyngemosen har flere udsving men ligger i 2016 under kommunegennemsnittet med henholdsvis 25 og 31 anmeldelser pr. 1000 borgere. Værebros Park har både i 2015 og 2016 væsentligt færre anmeldelser, 14-15 anmeldelser pr. 1000 borgere. Mørkhøj havde i 2015 et ekstraordinært højt antal anmeldelser, hvilket især skyldes et boom i anmeldelser om økonomisk kriminalitet, 181 anmeldelser i 2015 mod 3 i 2013 og 8 i 2016. Anmeldelser i Gyngemosen toppede i 2014, og her var det særligt indbrud i offentlige institutioner (16 anmeldelser), indbrud i beboelse (23 anmeldelser) og butikstyveri (14 anmeldelser), som lå højere end øvrige år.

Ser man nærmere på specifikke kriminalitetstyper, ses det, at der er mange udsving fra år til år, og det er vanskeligt at uddrage nogle særlige tendenser. Udsvingene er baseret på få sager og kan derfor i høj grad være tilfældige. Gyngemosen har de fleste år ligget højere end andre områder på tyveri, og lavt på vold og hærværk. Mørkhøj har generelt ligget under eller omkring kommunegennemsnittet mht. vold, euforiserende stoffer og tyveri, og der er sket et fald i anmeldelser om indbrud.

Alt i alt er der ikke noget, der tyder på et generelt højere kriminalitetsniveau i Mørkhøj og Gyngemosen end kommunegennemsnittet, tværtimod lidt lavere.

Drengegrupperinger tager form i Gyngemose Park

Der er blandt fagprofessionelle på børne- og ungeområdet en oplevelse af, at der er flere og flere drenge i Gyngemose Park, som begynder at hænge ud gruppevis. Dette opfattes af nogle beboere som utrygt.

Salg af stoffer

Der foregår salg af stoffer forskellige steder i Mørkhøj og Gyngemosen, både i lejligheder og i stisystemerne. Der har blandt andet været pushere i Pileparken VI og VII, som sælger til eleverne på Nørre Gymnasium. (Ejendomsfunktionærer)

Stort set intet hærværk i Mørkhøj

Ejendomsfunktionærerne oplever ikke hærværk som en problematik i de almene boligområder i Mørkhøj.

Tæt på Tingbjerg

I perioder opleves det tydeligt, at Mørkhøj ligger op ad Tingbjerg. Der har været eksempler på tyverier i Mørkhøj, som angiveligt er foretaget af personer fra Tingbjerg. (Ejendomsfunktionærer)

Kriminalitetstruede unge og utryghedsskabende adfærd – SSP's vinkel

SSP har for tiden mange flere indsatser på Enghavegård Skole end på Mørkhøj Skole, men det er ikke nødvendigvis et udtryk for flere udfordringer, men også et udtryk for, hvor tæt en relation, der historisk er blevet opbygget mellem skolens medarbejdere og SSP-medarbejderne. De problematikker, der fylder på Enghavegård Skole, foregår især i de mellemste klasser, 5.-6. klasse. Der har eksempelvis været en voldssag mellem en elev og en lærer, og krænkende billeder af en lærer, som blev delt digitalt. Lærerne på disse klassetrin oplever flere og flere udfordringer i klassen, som de har svært ved at tackle selv, og vanskeligheder med at kommunikere med forældrene om det.

SSP har aktuelt en liste med otte kriminalitetstruede unge fra Mørkhøj og Gyngemosen, som der holdes særligt øje med. De problematikker, der fylder i området generelt, er unges utryghedsskabende adfærd i Gyngemosehallen om aftenen. SSP har dog en god kontakt til idrætsforeningen GIF om håndtering af dette.

Radikaliseringssager fylder generelt meget lidt i SSP's arbejde. I løbet af de sidste par år har der været to sager med unge fra Gyngemosen, hvor der var bekymring for radikalisering. I hele kommunen har der været 3-4 sager.

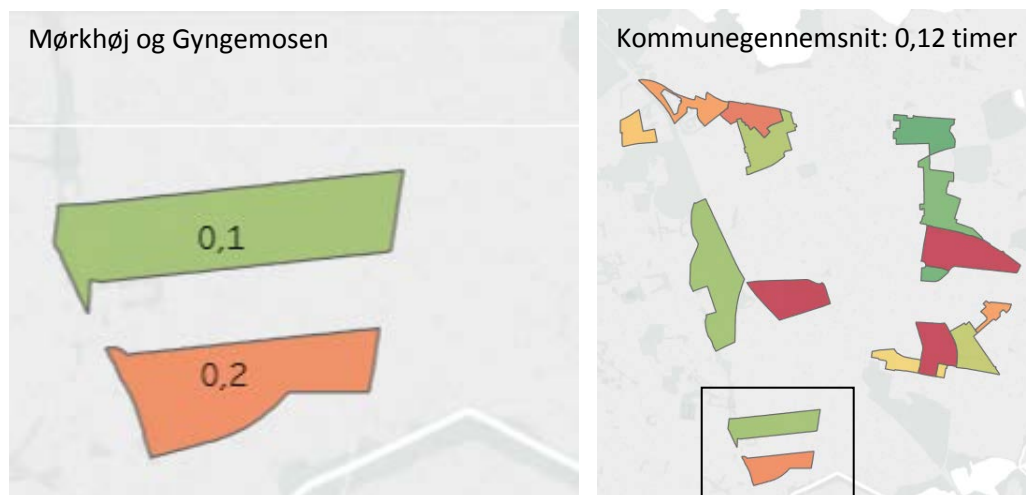
SSP vurderer, at der er civile netværk og ressourcer i henholdsvis Mørkhøj og Gyngemosen, som vil kunne aktiveres i en eventuel indsats for bedre trivsel i områderne. SSP arrangerede primo 2017 et beboermøde om utryghed i Gyngemosen, hvor 40-50 beboere deltog. Til et tilsvarende beboermøde i Høje Gladsaxe kom der 12. Der har tidligere været et lokalnetværk i Mørkhøj bestående af bl.a. butikker og ejerforeninger. Det tidligere ungecenter Torvegården havde en stærk kontakt til lokalsamfundet.

Personlig støtte til voksne med psykosociale vanskeligheder

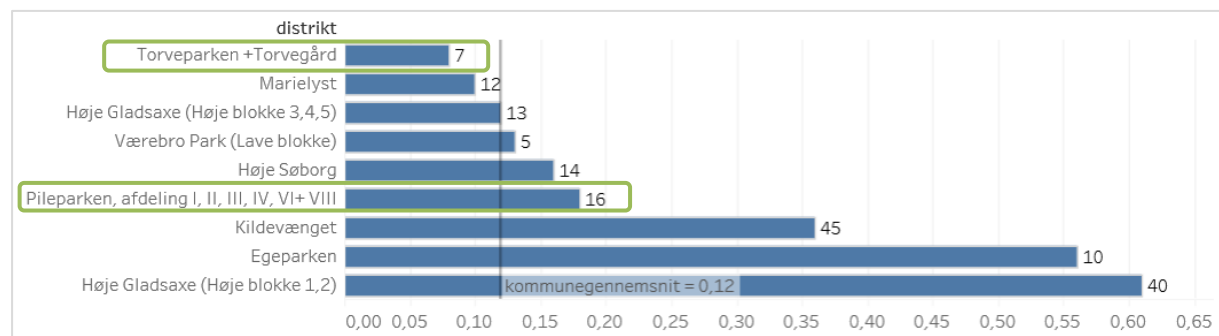
Introduktion til indikator: Voksne med psykosociale vanskeligheder kan få støtte i eget hjem af en mentor. Kendetegnende for målgruppen er, at beskæftigelsesmålet er langt væk, eller at borgeren er på pension. De ikke-beskæftigelsesrettede mentorer er forankret i den boligsociale enhed og har registreret deres tidsforbrug anvendt på de enkelte borgere. Omfanget af mentortid i forhold til antal borgere i et område kan være en indikation på, hvor mange socialt udsatte borgere, der er i området, og hvor udsatte de er. Mentorerne kan arbejde indenfor følgende områder: § 85-vejleder (socialpædagogisk støtte)⁵, §99-støttekontaktperson, integrationsmentor, udskrivningskoordinator, udslusningskoordinator og støtte i forbindelse med udflytning fra herberg (§110) og krisecenter (§109).

De fleste basisdistrikter er udeladt, fordi er der færre end fem borgere, som har fået mentorstøtte i perioden.

Figur 496: Antal mentortimer anvendt januar-september 2017 pr. borger over 18 år



Figur 507: Antal mentortimer anvendt januar-september 2017 pr. borger over 18 år i udvalgte almene boligområder



⁵ Det skal bemærkes, at § 85-støtte gives overvejende fra værestedet Carlshuse, hvilket ikke er med i datamaterialet her. Den boligsociale enhed giver §85-støtte, når der sker i forlængelse af en anden form for støtte, og et medarbejderskift vil være u hensigtsmæssigt.

Kommentar til figurer:

Antallet af personer, der får mentorstøtte fra den boligsociale enhed er relativt lille i forhold til det samlede antal borgere i kommunen. I mange af kommunens basisdistrikter er der slet ikke givet noget mentorstøtte, herunder Gyngemose Park. I gennemsnit svarer det til godt syv minutter (0,12 timer) pr. voksen borger i kommunen.

Figur 66 viser, at de anvendte timer brugt på mentorstøtte ikke er jævnt fordelt i kommunen. Nogle områder er mere udsatte end andre, når der er taget højde for det samlede antal borgere. De områder, hvor der er givet mest mentorstøtte pr. voksen borger er i to af Høje Gladsaxes høje blokke (fordelt på 40 borgere), Egeparken (fordelt på 10 borgere) og Kildevænget (fordelt på 45 borgere). Her er der givet fra 0,35-0,6 timers mentorstøtte pr. borger i området. Kildevængets høje andel skyldes blandt andet, at der i dette område ligger en del almene boliger, hvortil kommunen anviser særligt udsatte mennesker. Pileparken ligger også over kommunegennemsnittet, og her er der givet omkring 0,18 timers mentorstøtte pr. borger fordelt på 16 borgere. I Torvegård/Torveparken ligger under kommunegennemsnittet, og der er givet støtte til syv borgere i perioden.

Alkoholikere og psykisk syge

"Drankere" opleves i perioder som en stort problem visse steder i Mørkhøj, fx tæt på købmand. De er "søde og flinke", men har en utryghedsskabende adfærd bl.a. ved at besørge, der hvor de er.

Fra tid til anden opleves problemstillinger med psykisk syge, som har svært ved at bo alene.

(Ejendomsfunktionærer i Mørkhøj)

Bilag: Inspiration til videre arbejde med datakilder, der kan belyse social balance

Indikatorer, der har været på tale eller til dels er blevet arbejdet med, men ikke blev klar i denne omgang:

- Fravær i børnehuse
- Intensiverede overdragelsesforløb fra dagtilbud til skole
- Forebyggende indsatser fra PPR (før reelle PPR-sager)
- Data fra skolesundhed.dk

Forslag til nye datakilder, som er blevet foreslået i løbet af processen:

- Inddragelse af elevråds synspunkter
- Sundhedsplejen- bemærkninger til sprog mv
- Skolefravær fordelt på køn og klassetrin
- Skoleskift – er der børn, som har haft mange skoleskift på kort tid eller i løbet af deres skoletid
- Skift i dagtilbud - hvor stor udskiftning sker der i børnegruppen i et dagtilbud
- Skolevægning – hvor udbredt er det
- Udeblivelser fra afgangsprøver
- Hvor stor en del af de tosprogede elever får en uddannelse, hvor langt i uddannelsessystemet kommer de
- Antal børn, der går i klub