




Bilag 6 udtalelse fra Kroppedal Museum

Re: Ansøgning om dispensation fra Naturbeskyttelsesloven, Aldershvile Slo... 




Lotte Sparrevohn <lotte.sparrevohn@kroppedal.dk>

Til  Ayla Nurkan Gretoft

Cc  Linda Boye



ma 9:03

 Du svarede på denne meddelelse den 09-11-2020 13:23.

Klik her for at hente billeder. For at beskytte dine personlige oplysninger har Outlook forhindret automatisk hentning af nogle billeder i denne meddelelse.



Kære Ayla

Nu har jeg haft tid til at kigge på det. Så vidt jeg kan læse af beskrivelsen vil legeredskaberne blive punktfunderet og der skal ikke ske et større gravearbejde. I så fald er det min vurdering, at der ikke er risiko for, at I støder på væsentlige, jordfaste fortidsminder ved etablering af legeområdet. Men selvfølgelig gælder museumloven, hvis I støder på noget. Så skal arbejdet standses og museet skal kontaktes.

Vær opmærksom på, at der er en sten med helleristninger (skåltegn) fra bronzealder øst for ruinen. Stenen har ikke en fredningszone. Ifølge beskrivelsen er stenen beliggende under en gammel eg, men jeg synes ikke det ser ud til at stemme med ortofotoet. Muligvis er den afsat lidt forkert på kortet. Men vær under alle omstændigheder obs på den, hvis der skal køres med maskiner i området.

venlig hilsen Lotte